

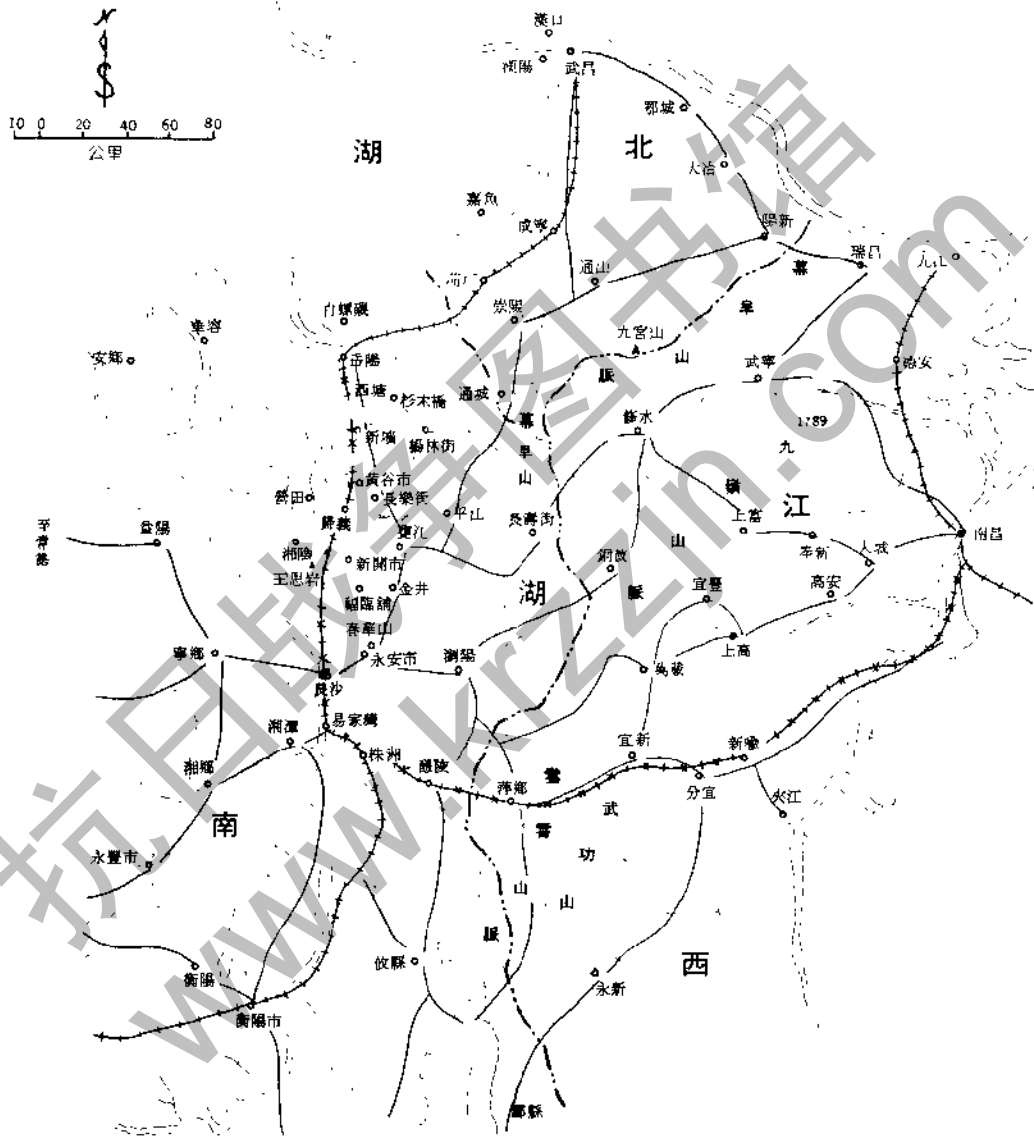
第一次長沙會戰附圖

抗日戰爭圖書館
www.krzzjh.com

附圖 1

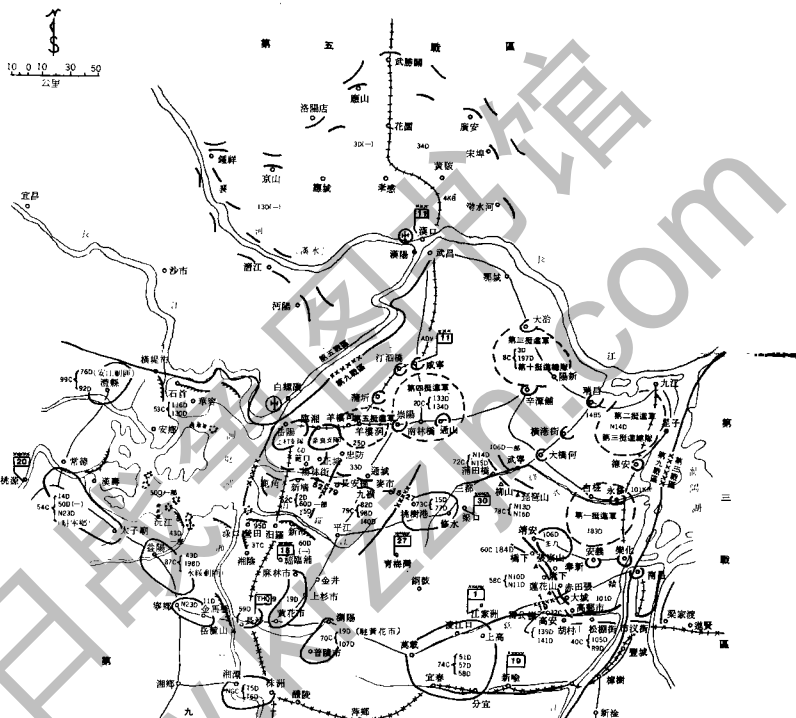
第一次長沙會戰地理形勢略圖

(民國28年9月7日)



第一次長沙會戰中日兩軍態勢要圖

(民國28年9月14日以前)



中日兩軍使用兵力概見表
(民國28年9月14日至10月14日)

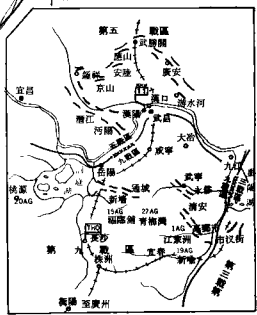
| 日軍 | 軍 | 日 | 軍 | 日 | 軍 |
|----------|---|---|---|---|---|
| 9月14日總兵力 | 7 | 2 | 2 | 2 | 7 |
| 總戰鬥力 | 4 | 1 | 1 | 1 | 4 |

支援自衛：空軍：偵察機1隊
 海軍：自衛艦20艘
 陸軍：小隊113隊

| 總軍數九戰區 | 師團合計 | 總制區分 |
|--------|------|--------------------|
| 可轉使用兵力 | 47 | 三團制師 34 四團制師 13 |
| 實際使用兵力 | 32 | 三團制師 22 四團制師 10 |

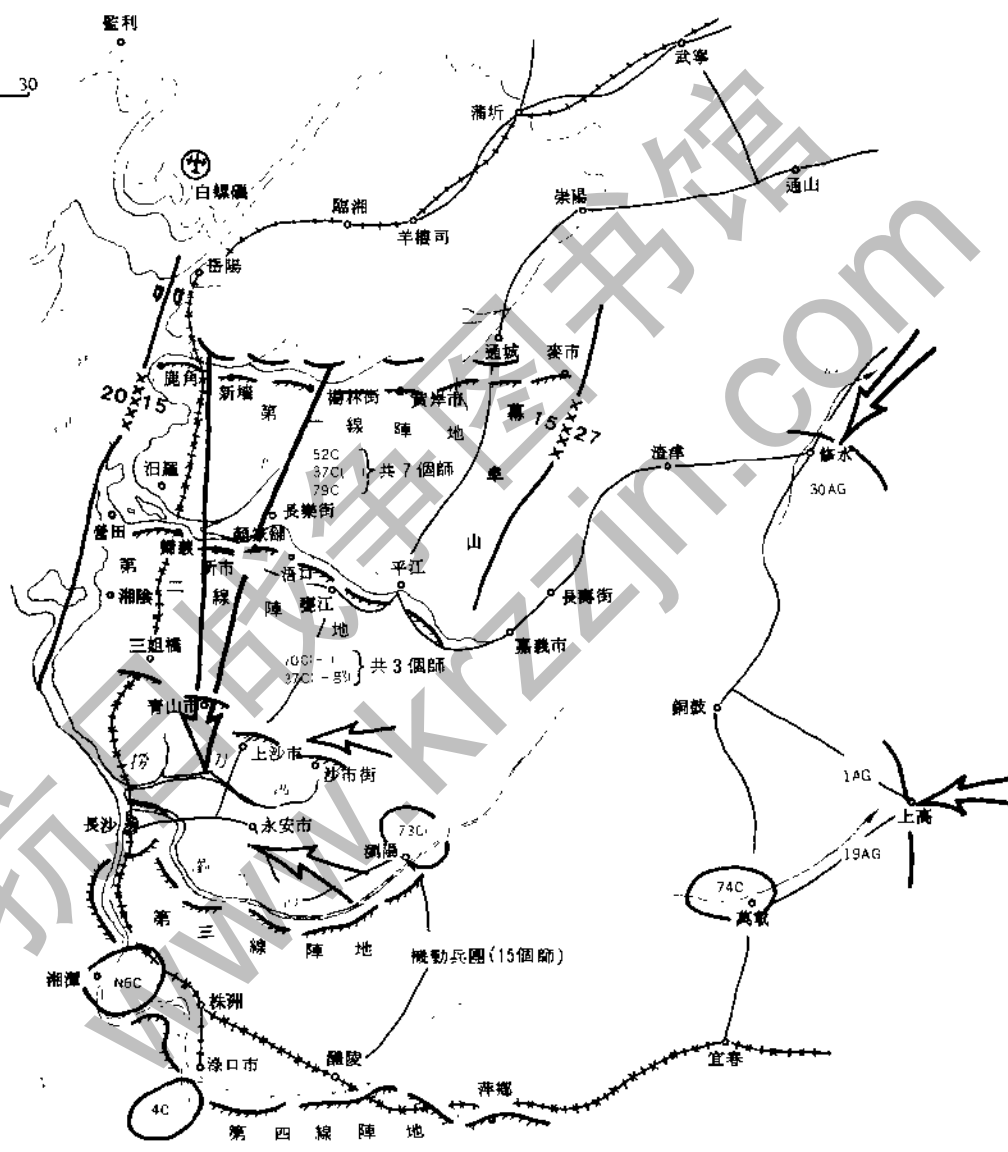
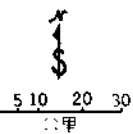
支援作戰：空軍：無
 海軍：外實艦1隊

圖例
 示兵站總覽部
 示國軍游擊區



第一次長沙會戰第九戰區戰署構想要圖

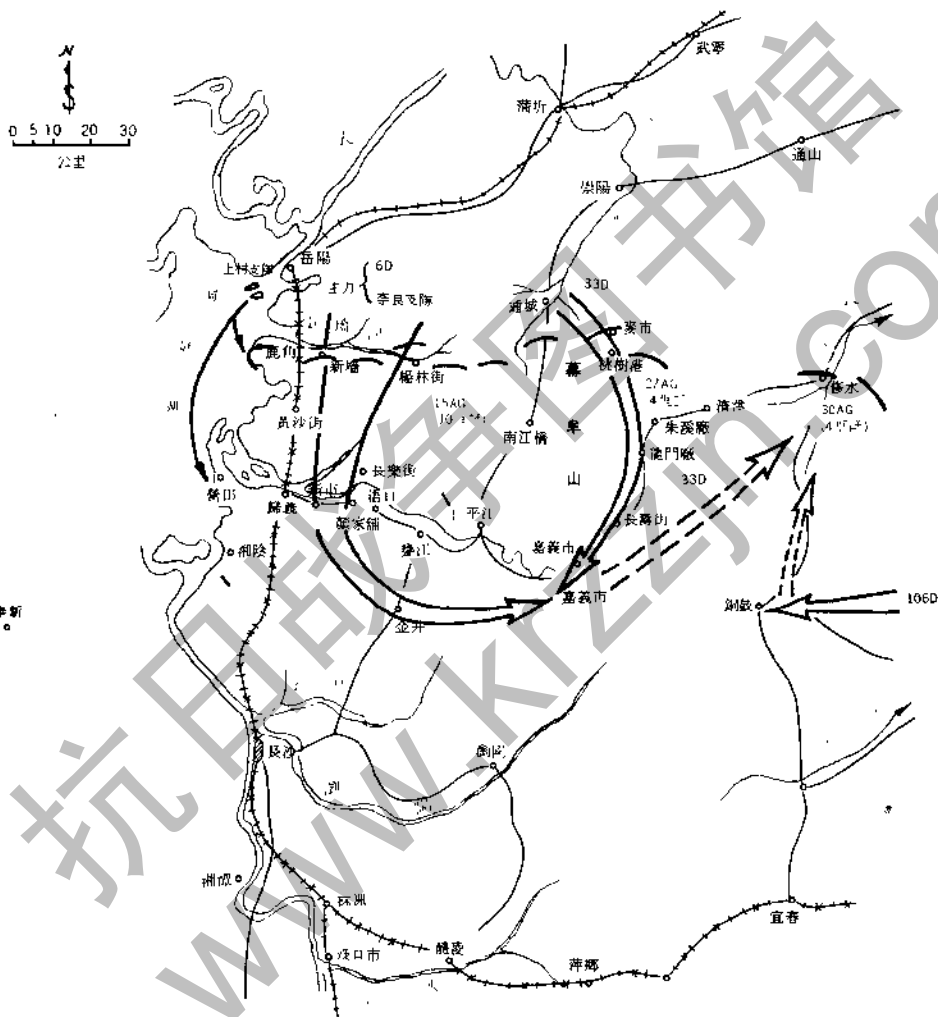
(民國28年9月 日)



附圖 4

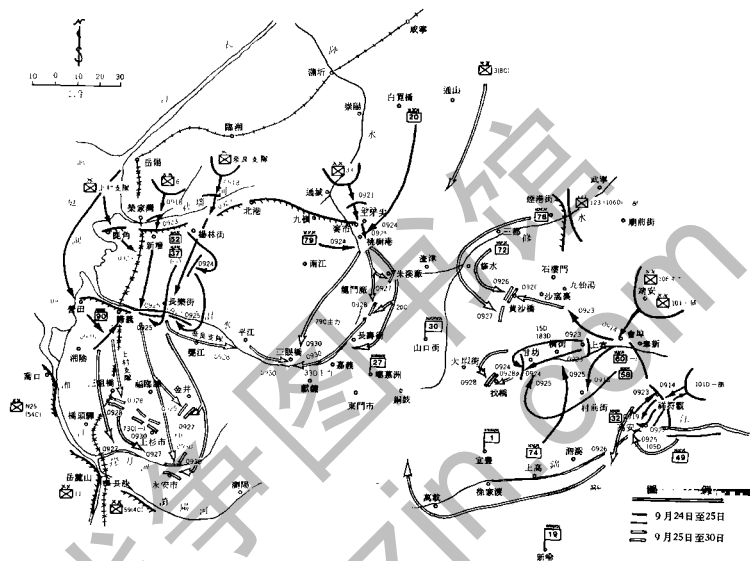
第一次長沙會戰日軍第11軍戰署構想要圖

(民國28年9月)

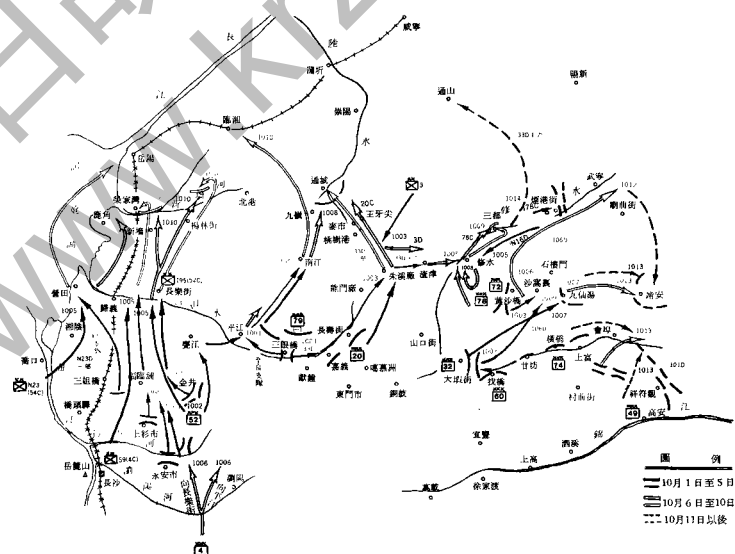


(民國28年9月1日至10月14日)

(一) 逐次抵抗及反擊



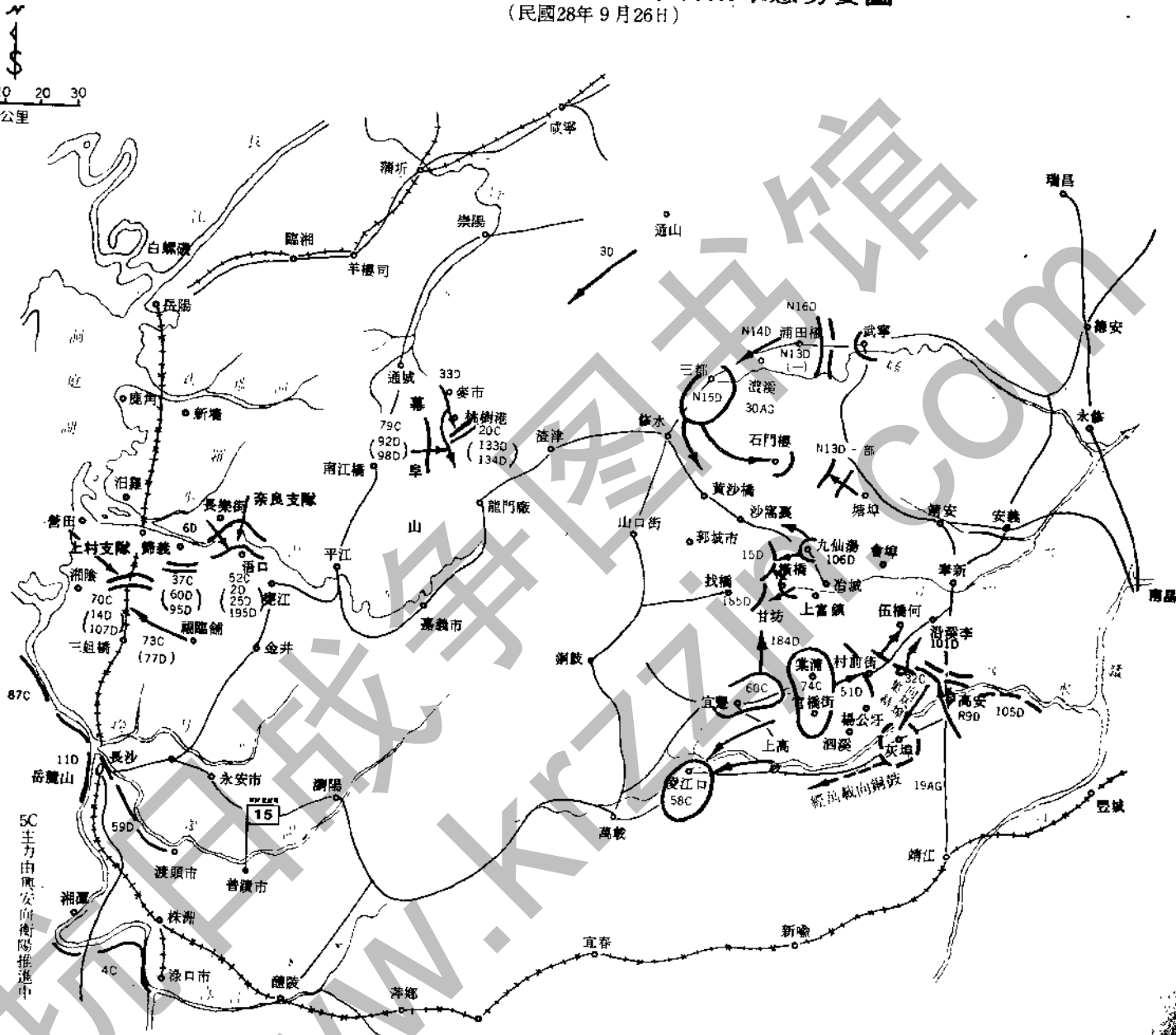
(二) 追擊戰開經過



附圖 7

第一次長沙會戰 9月26日中日兩軍態勢要圖

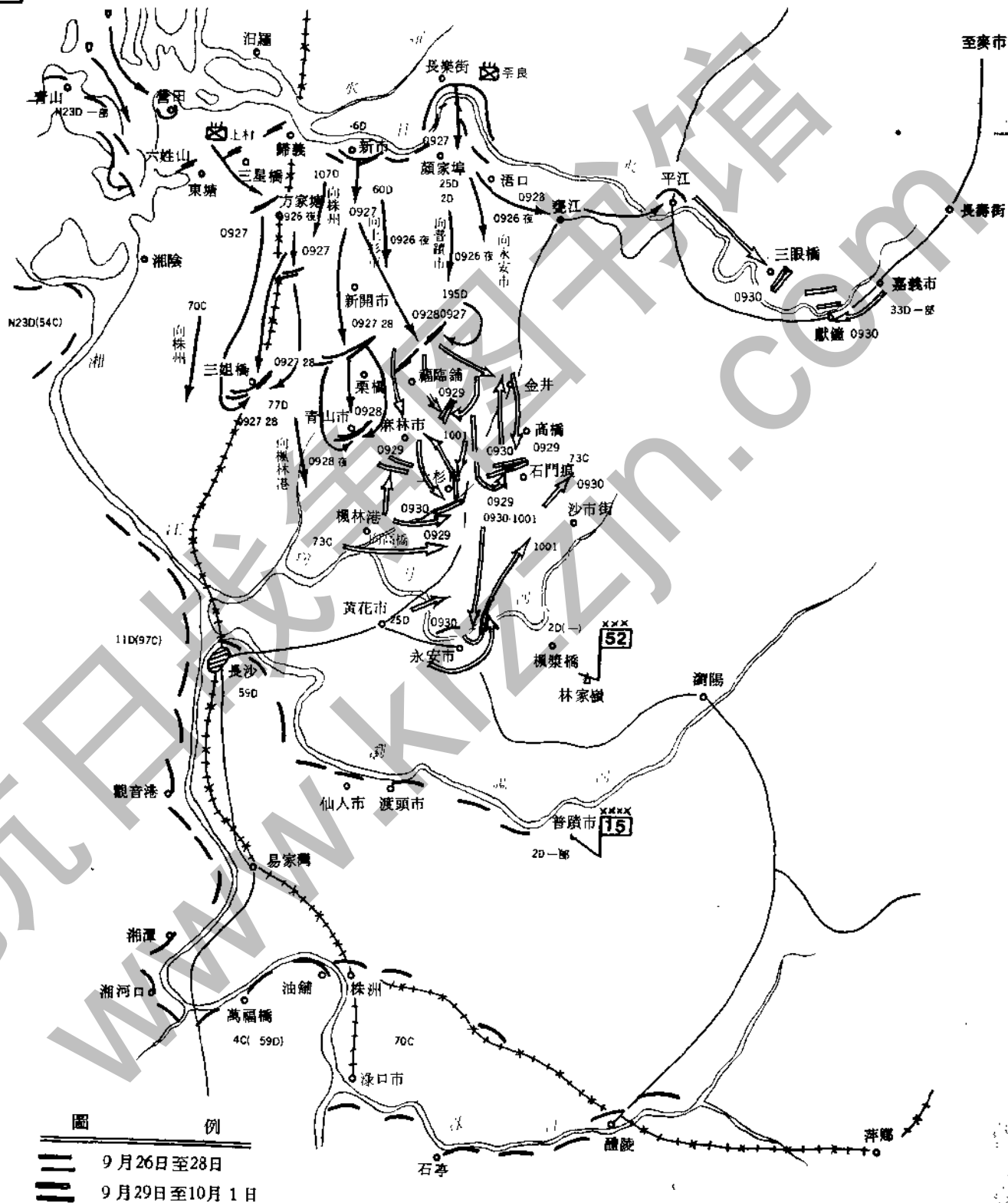
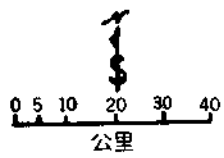
(民國28年9月26日)



5C 主力由東安向衡陽推進中

第一次長沙會戰汨羅江以南地區戰鬪經過要圖

(民國28年9月26日至10月1日)



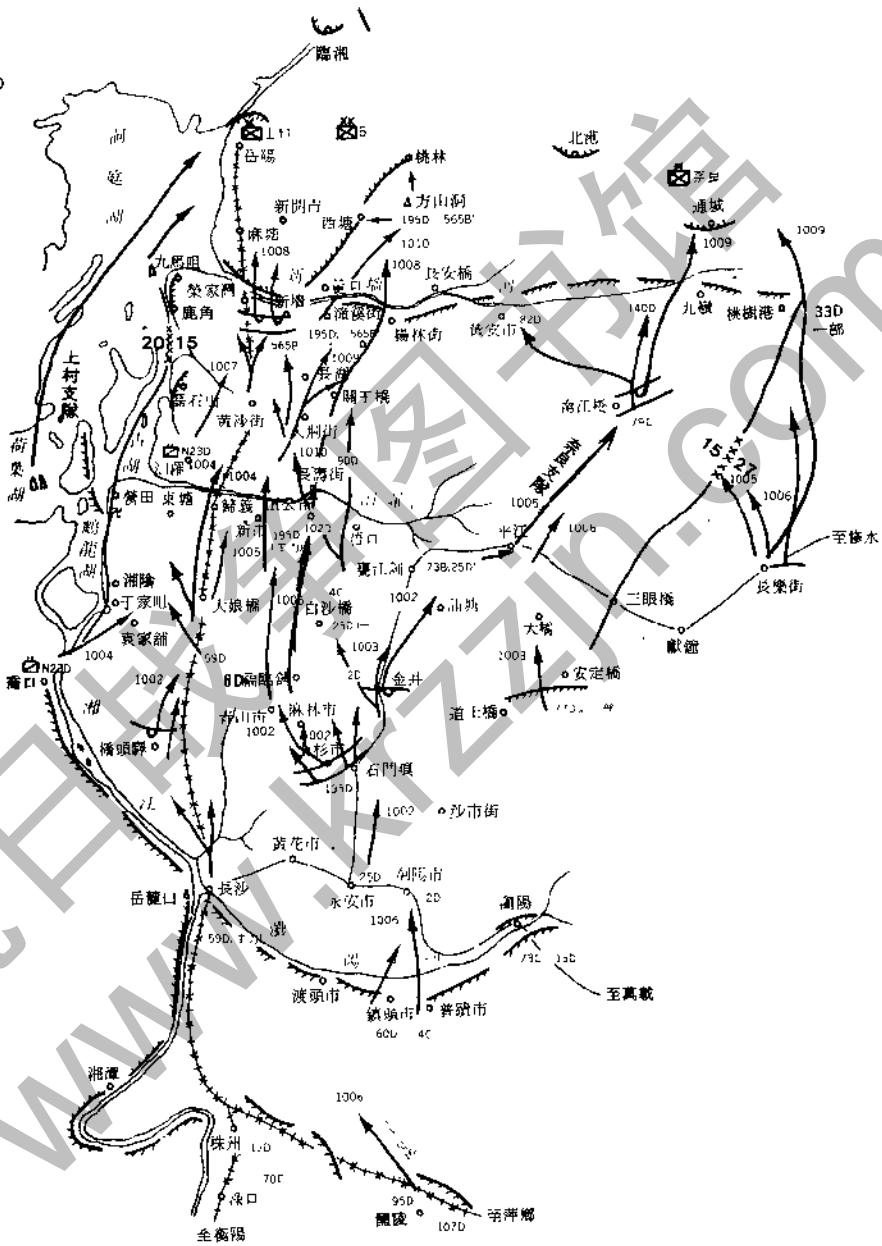
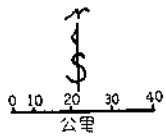
圖例

—— 9月26日至28日

- - - 9月29日至10月1日

第一次長沙會戰湘北方面國軍追擊經過要圖

(民國28年10月2日至14日)



附圖10

第一次長沙會戰會埠高安一帶地區戰鬥經過要圖 (民國28年9月14日至22日)

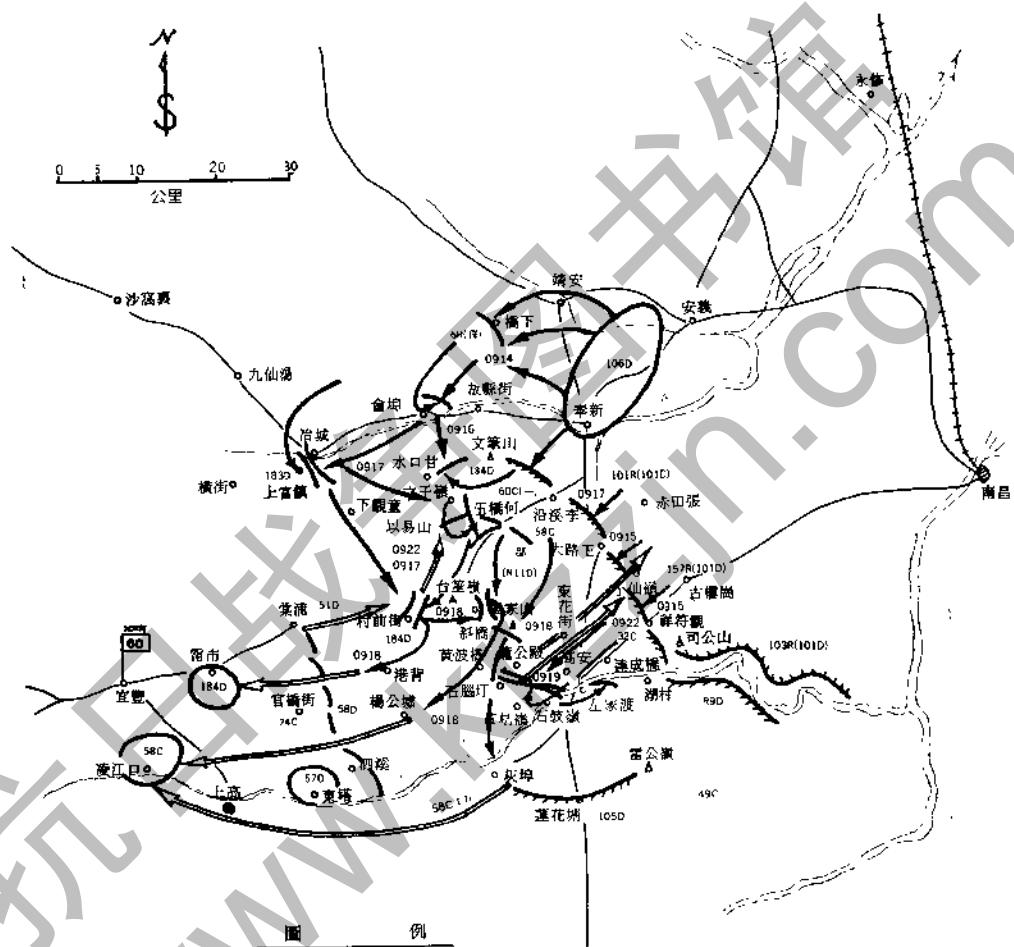
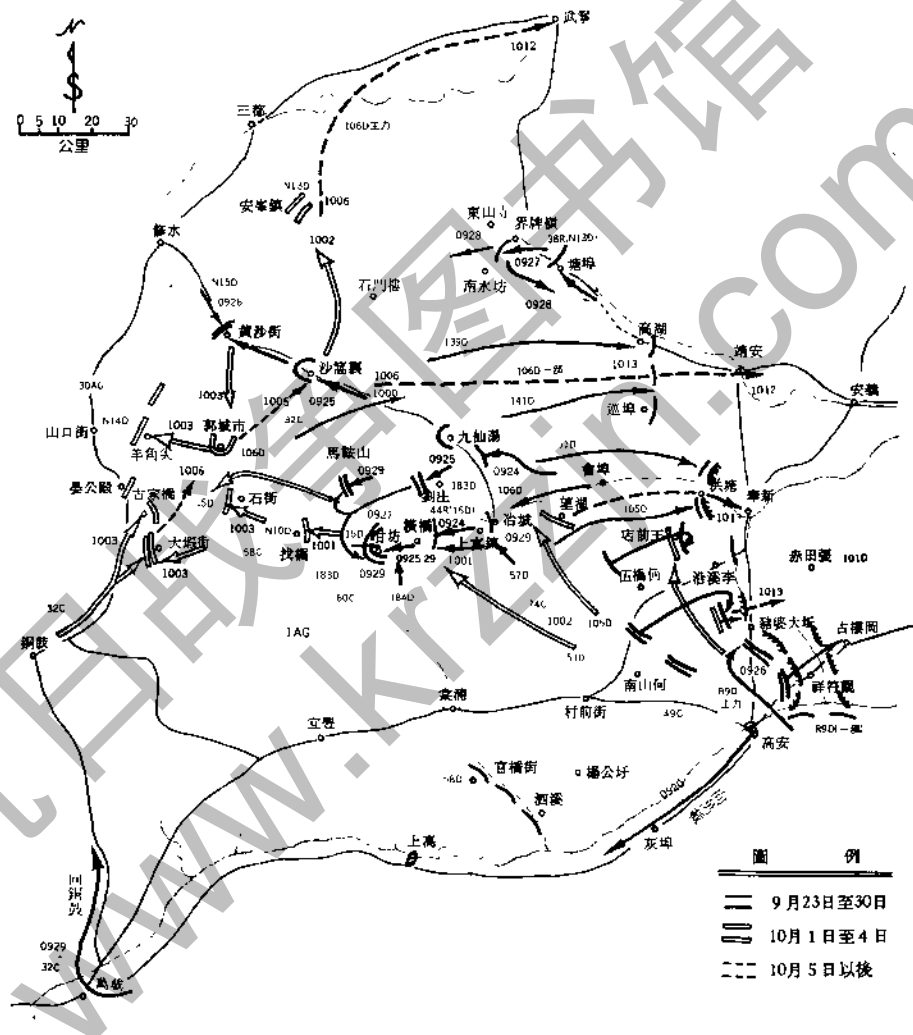


圖 例

- 9月14日至20日
- 9月21日至22日

第一次長沙會戰綏河上游地區戰鬪經過要圖

(民國28年9月23日至10月13日)



第一次長沙會戰幕阜山地區戰鬪經過要圖

(民國28年9月21日至10月8日)

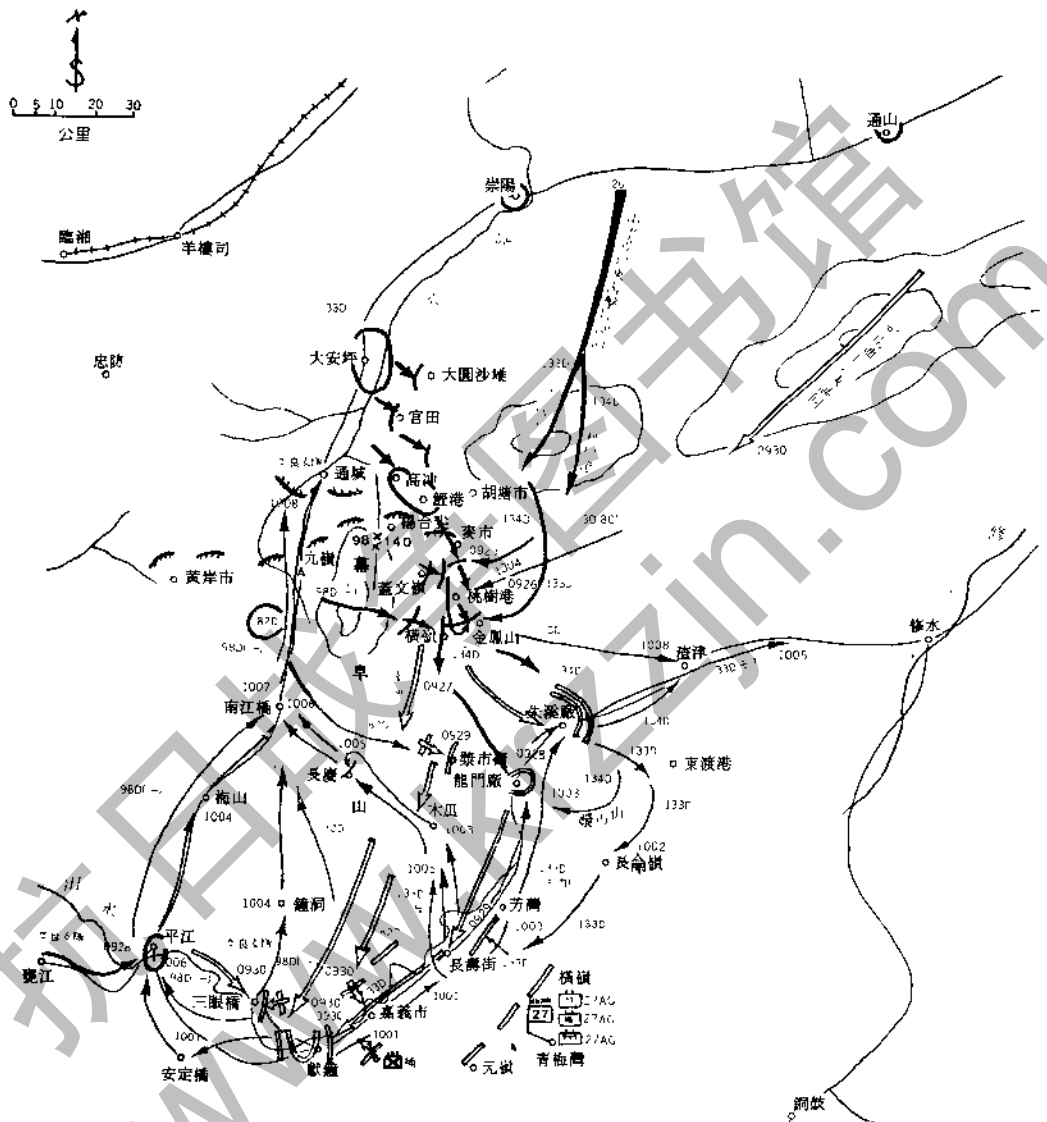
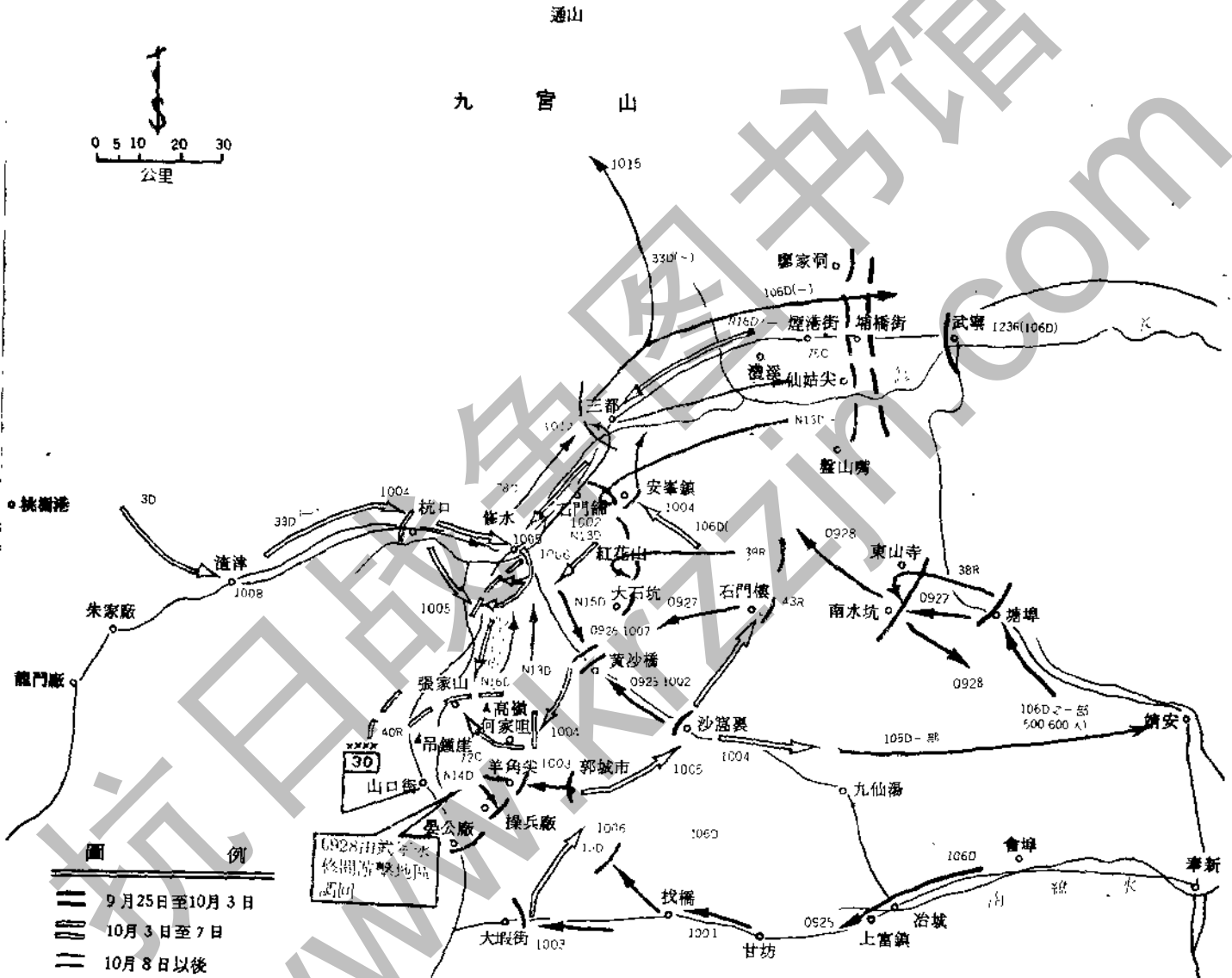


圖 例

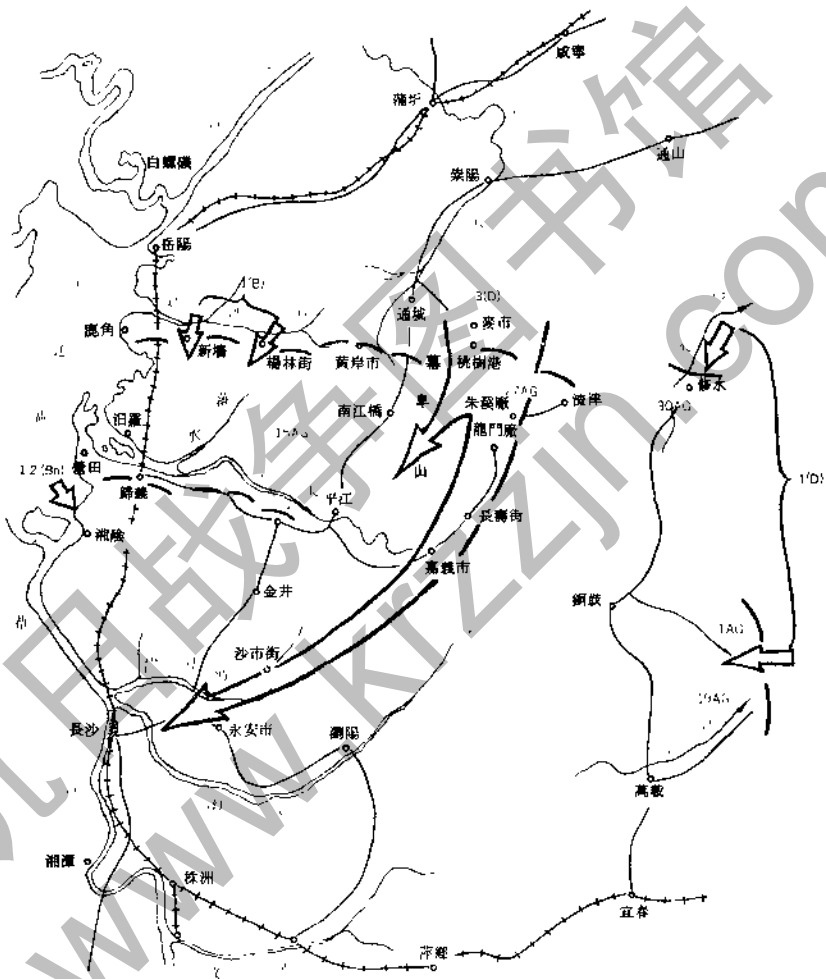
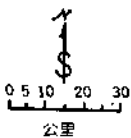
- 9月21日至28日
- 9月29日至30日
- 10月1日以後

第一次長沙會戰修水武寧地區戰鬪經過要圖

(民國28年 9月25日至10月5日)



第一次長沙會戰日軍「贛湘作戰」考案要圖



奉新