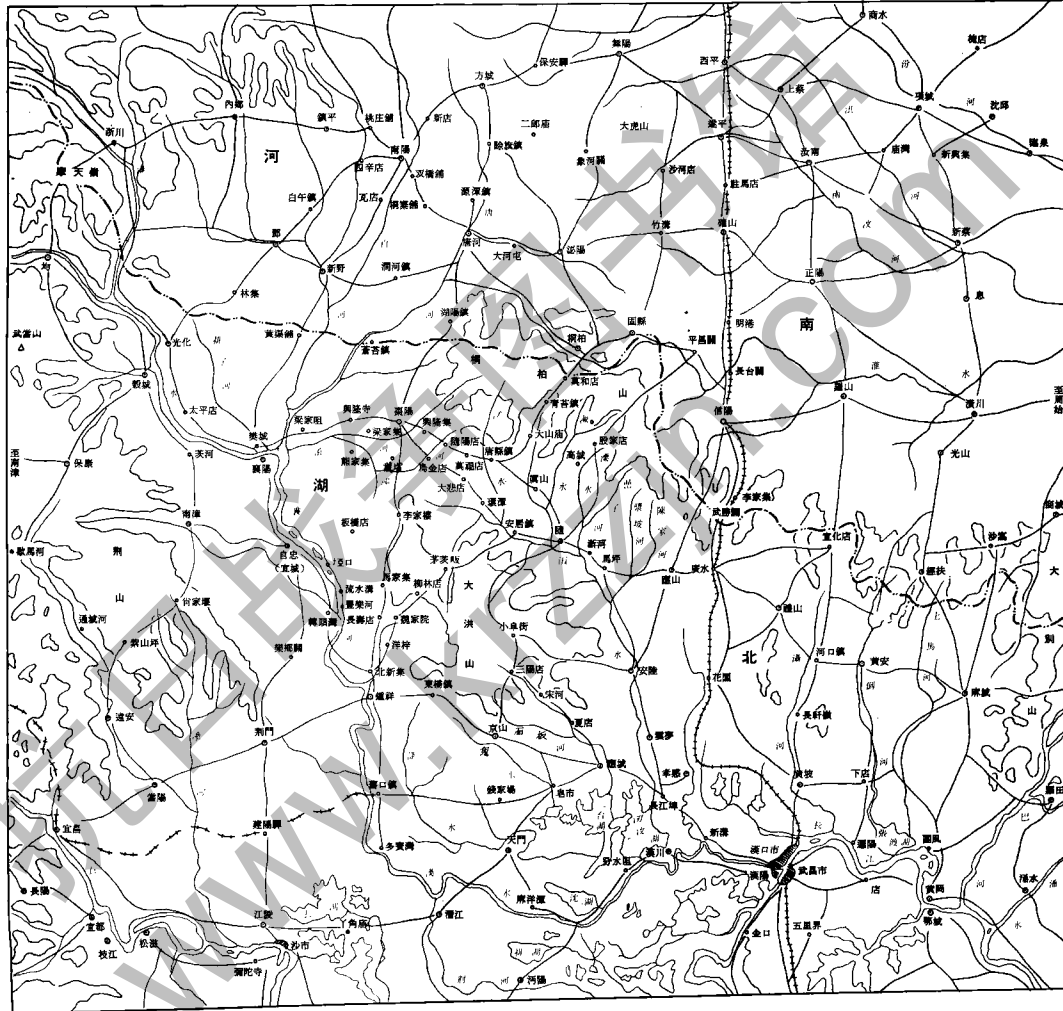


隨 棗 會 戰 附 圖

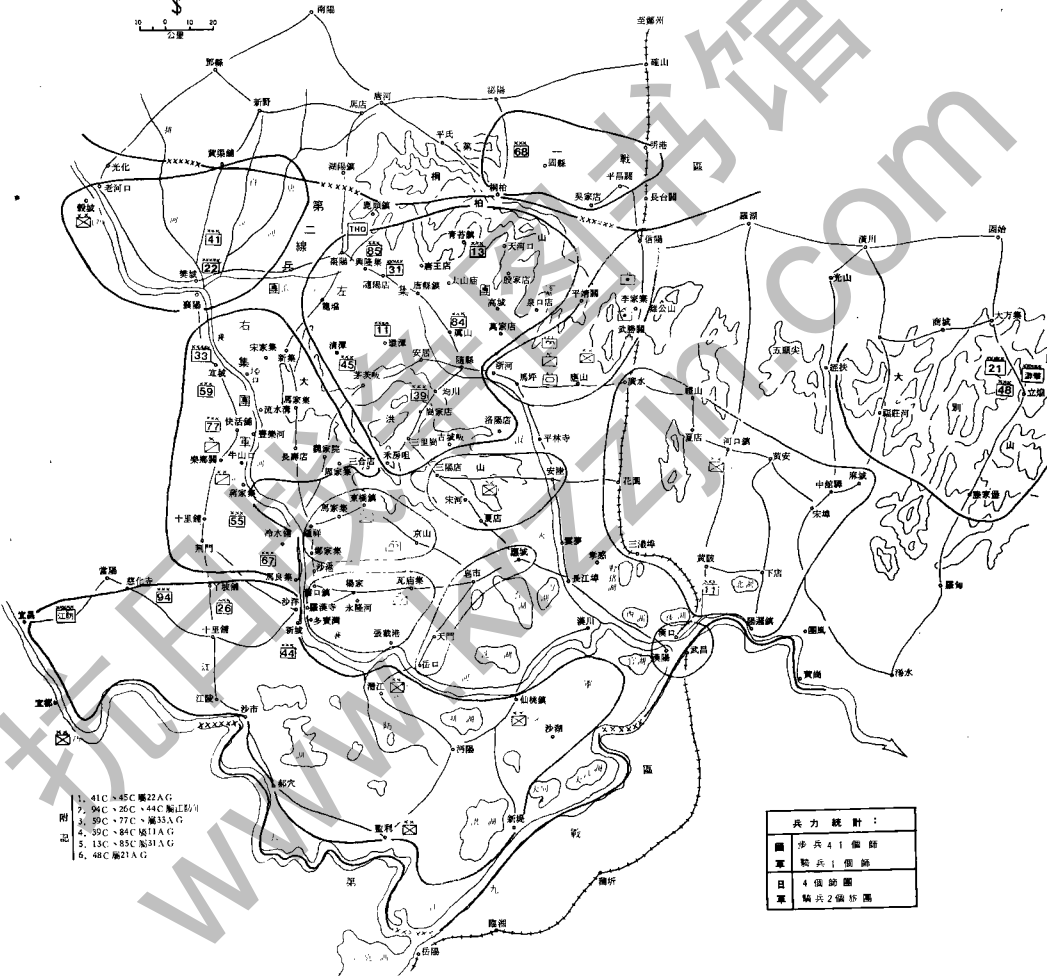
抗日戰爭圖書館
www.krzzjh.com



附圖 2

隨 察 會 戰 前 全 般 狀 況 要 圖

(民國28年4月30日)



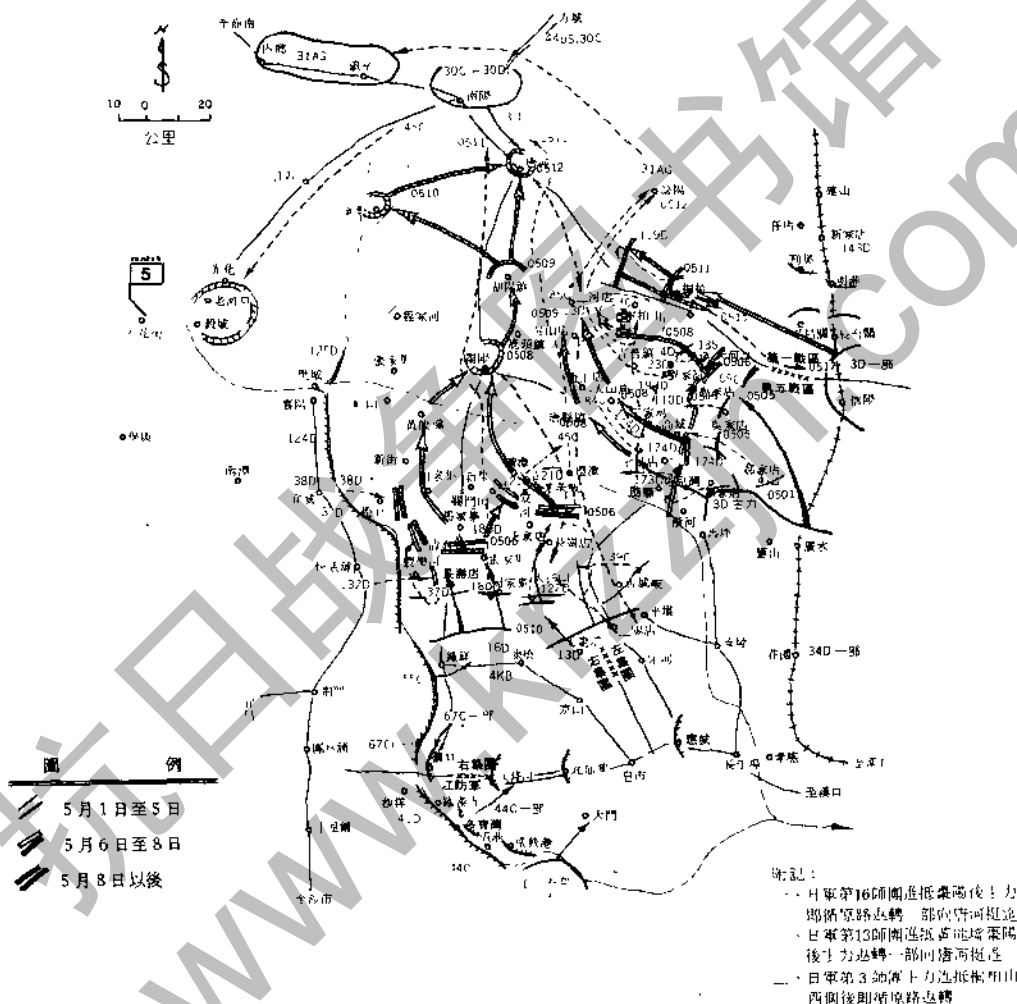
- 附 記
1. 41C ~ 45C 屬 22A G
 2. 94C ~ 26C ~ 44C 屬 25A G
 3. 39C ~ 77C ~ 33A G
 4. 39C ~ 84C 屬 11A G
 5. 13C ~ 85C 屬 31A G
 6. 48C 屬 21A G

兵力統計：	
總	步兵 41 個師
軍	騎兵 1 個師
日	4 個師團
軍	騎兵 2 個師團

附圖 3

隨棗會戰全般經過要圖

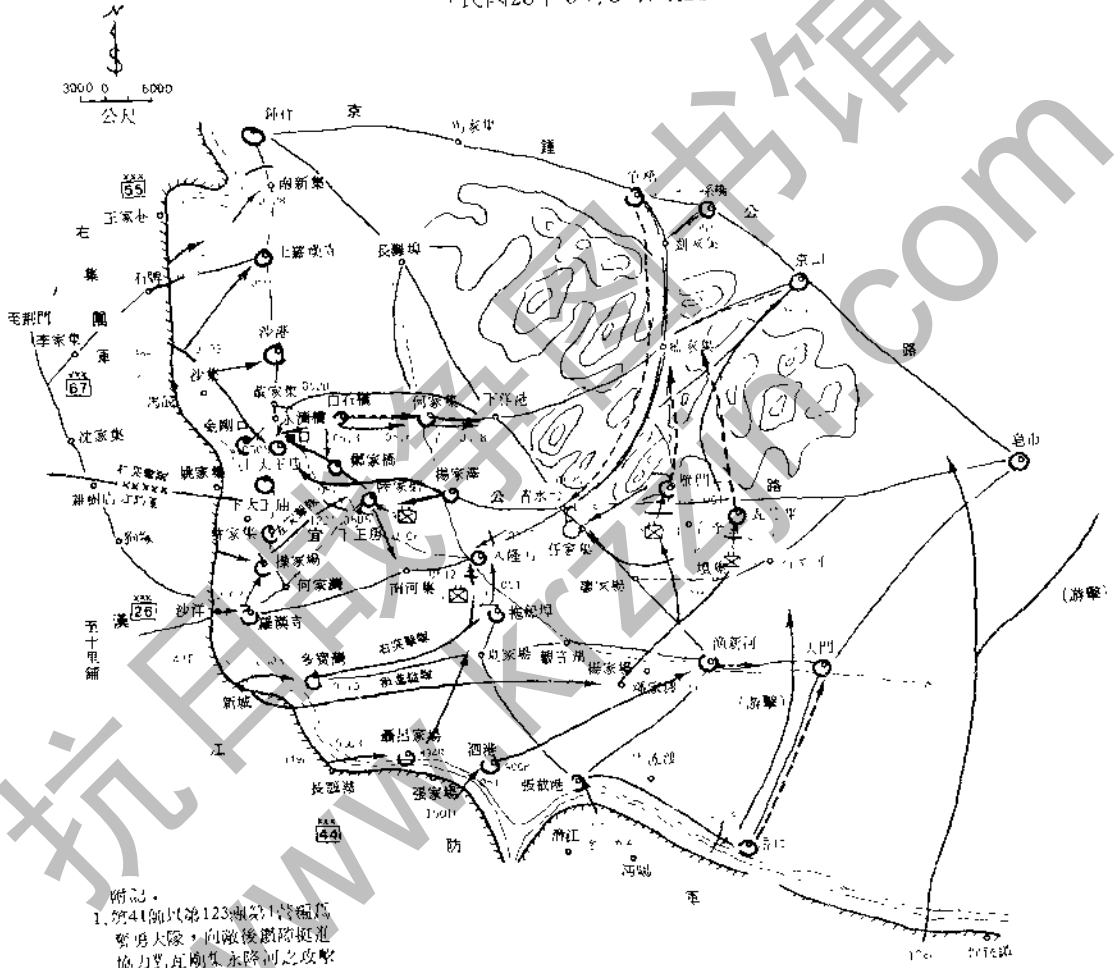
(民國28年5月1日至6月1日)



附圖 4

隨棗會戰漢宜公路附近戰鬪經過要圖

民國28年5月3日至21日



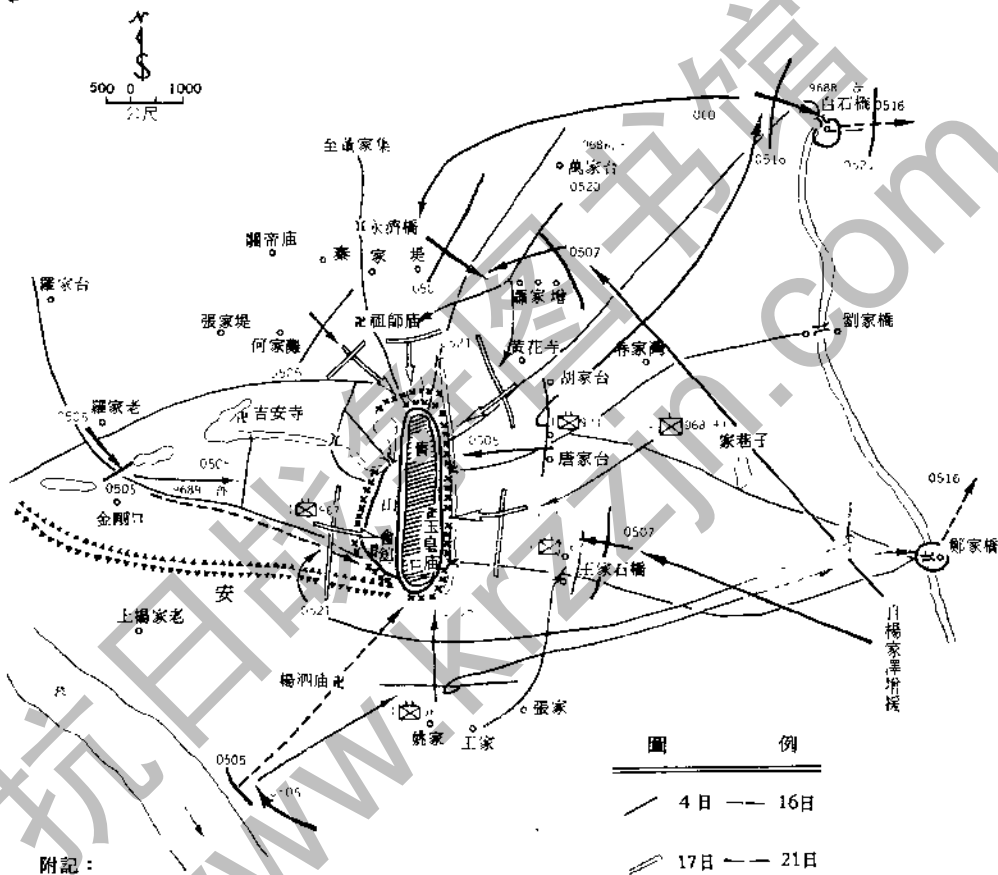
附記：

1. 第4師以第123團第1營編為擊勇大隊，向敵後遺隙挺進協力對瓦崗集永隆河之攻擊，其經過路線本圖顯示之。
2. 日軍各據點為騎兵第四旅團部隊。

附圖 5

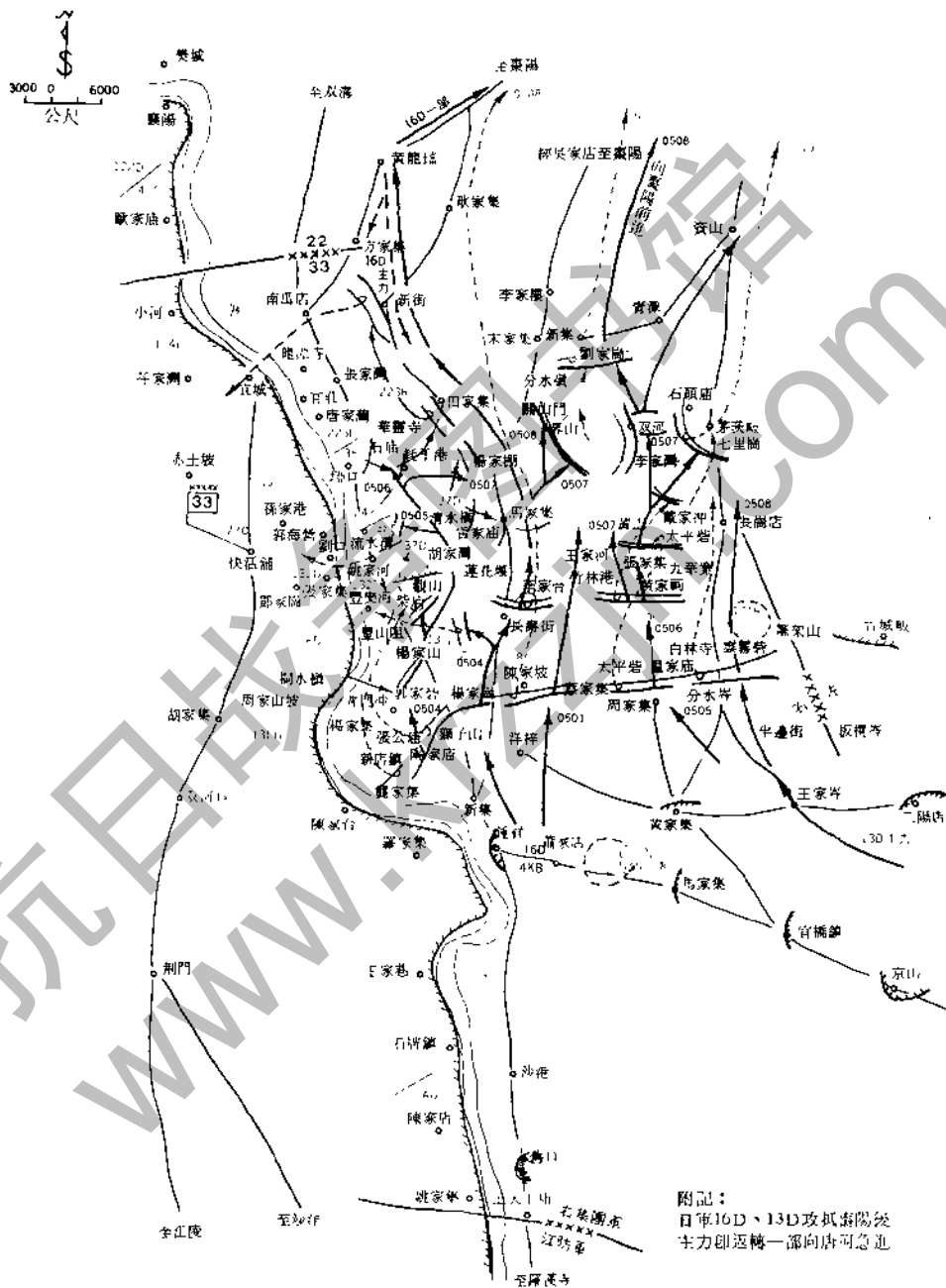
隨棗會戰對舊口之攻擊戰圖要圖

(民國28年5月4日至21日)



附記：
日軍係騎兵第四旅團部隊
兵力約600人

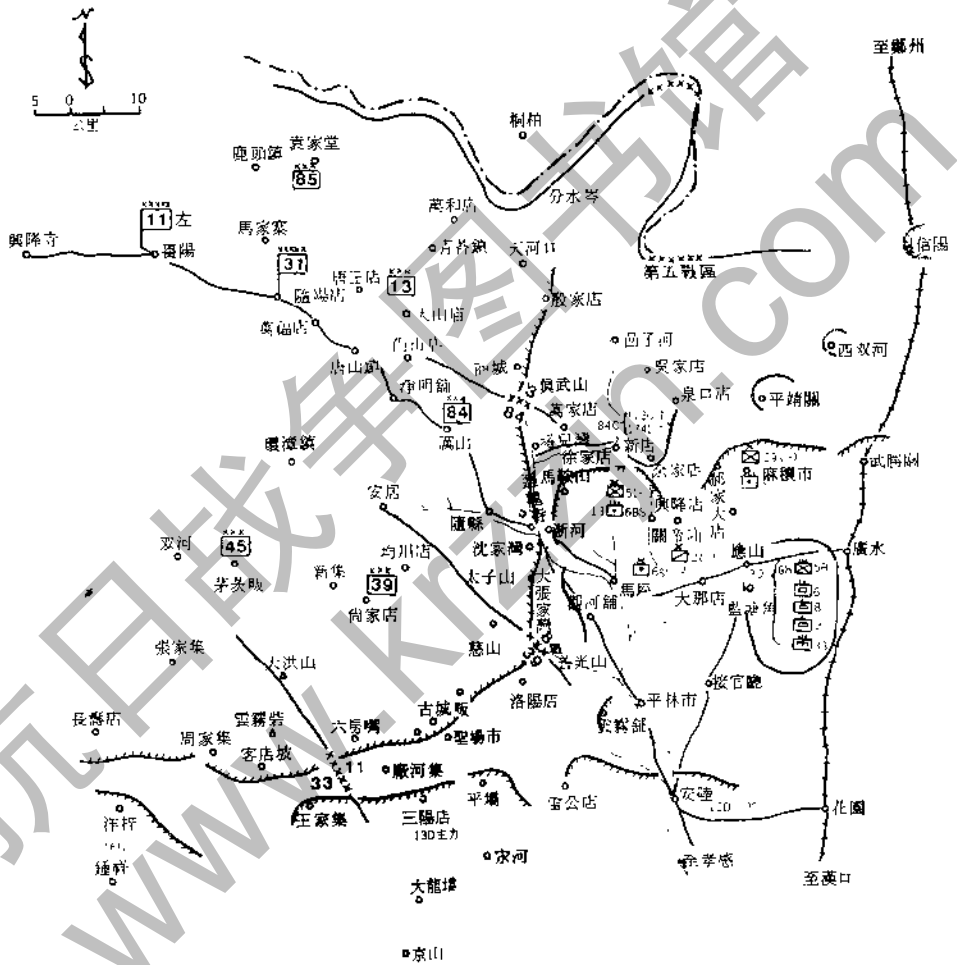
(民國28年5月1日至15日)



附記：
 日軍10D、13D攻抵襄陽後
 主力即返轉一部向唐河急進

附圖 7 隨棗會戰隨縣棗陽間地區作戰前雙方態勢要圖

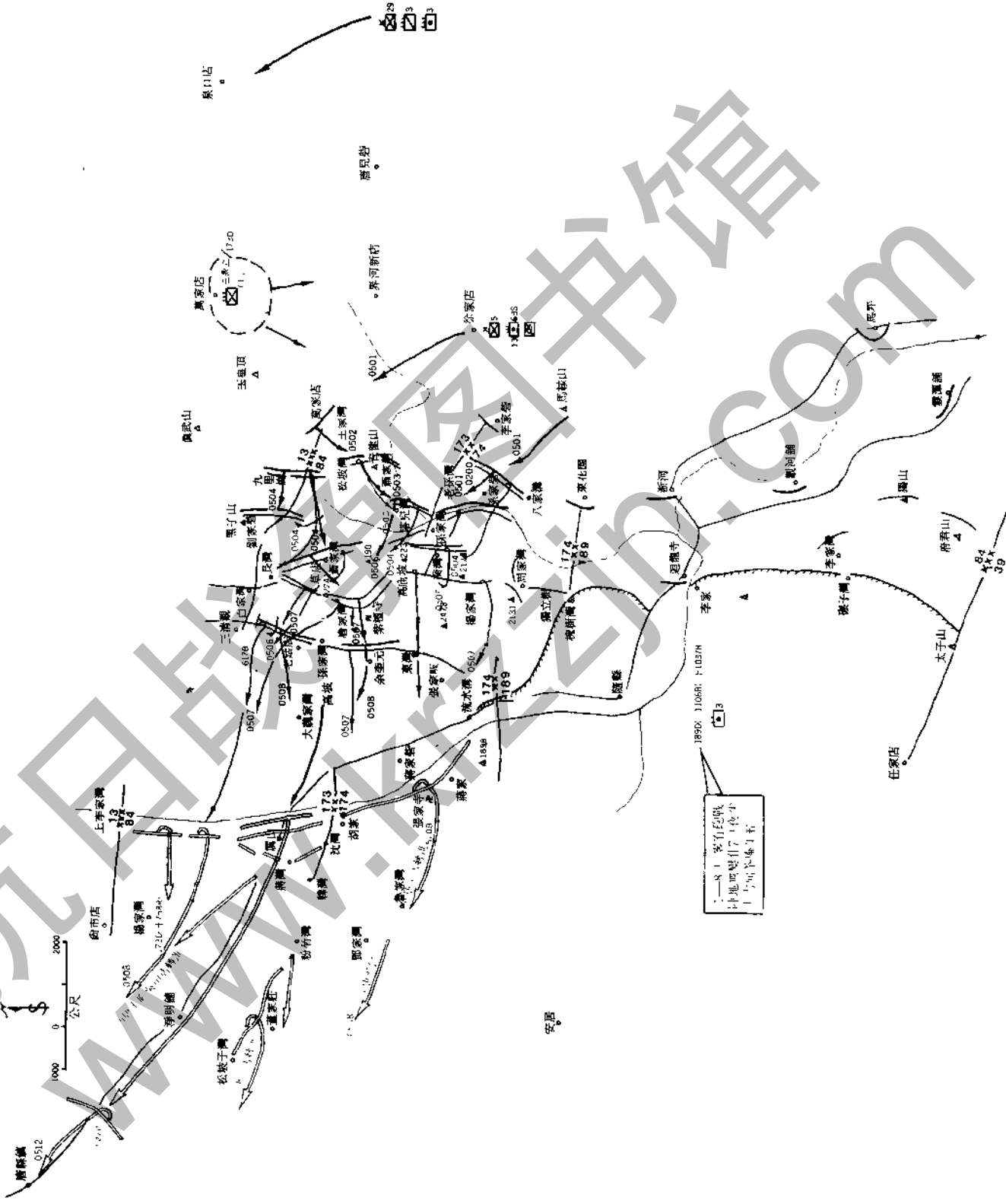
(民國28年 4月30日)



附圖 8

隨縣會戰隨縣屬山岡戰鬥經過要圖

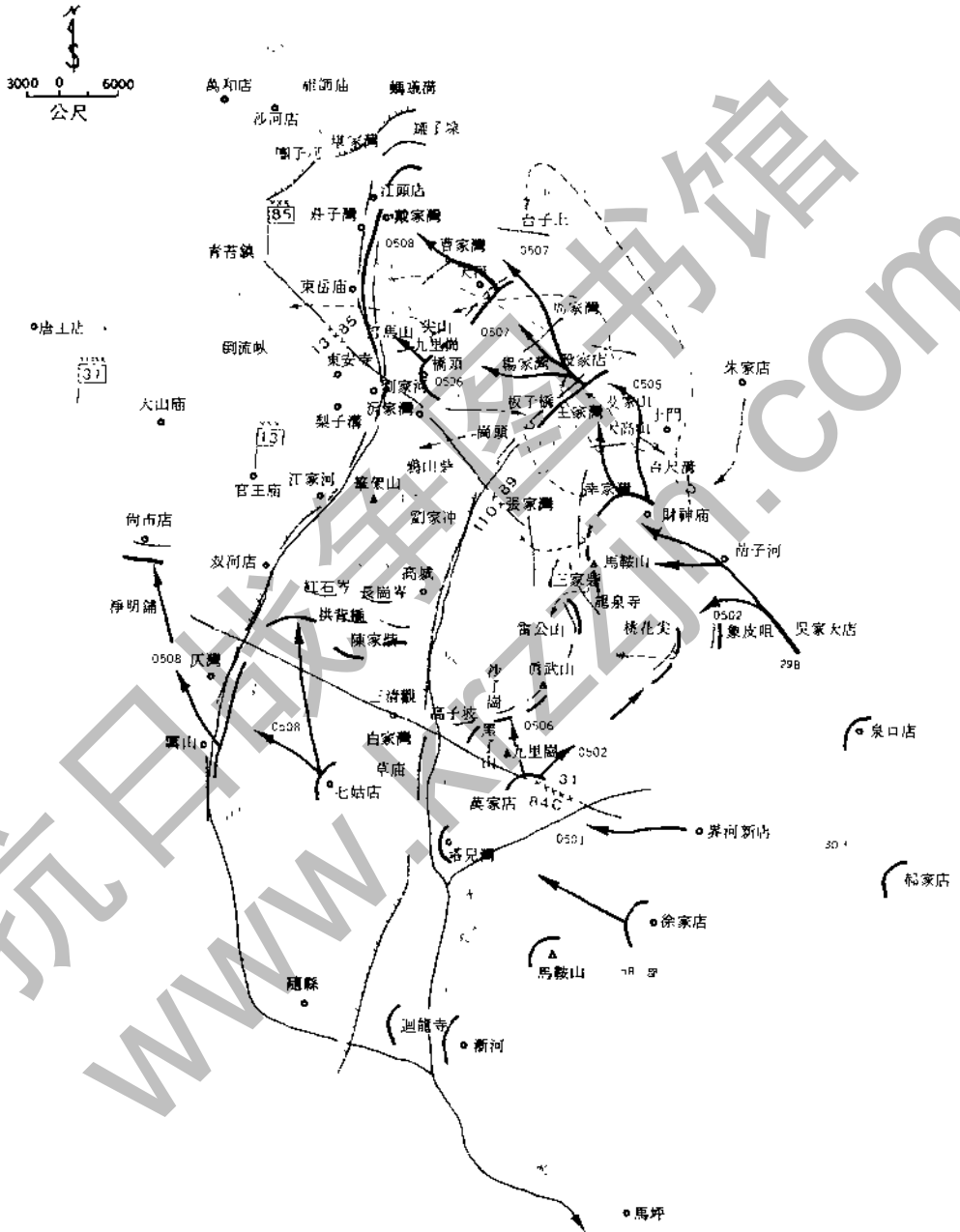
(民國28年5月1日至9日)



附圖 9-1

隨寨會戰高城河東西地區戰鬪經過要圖之一

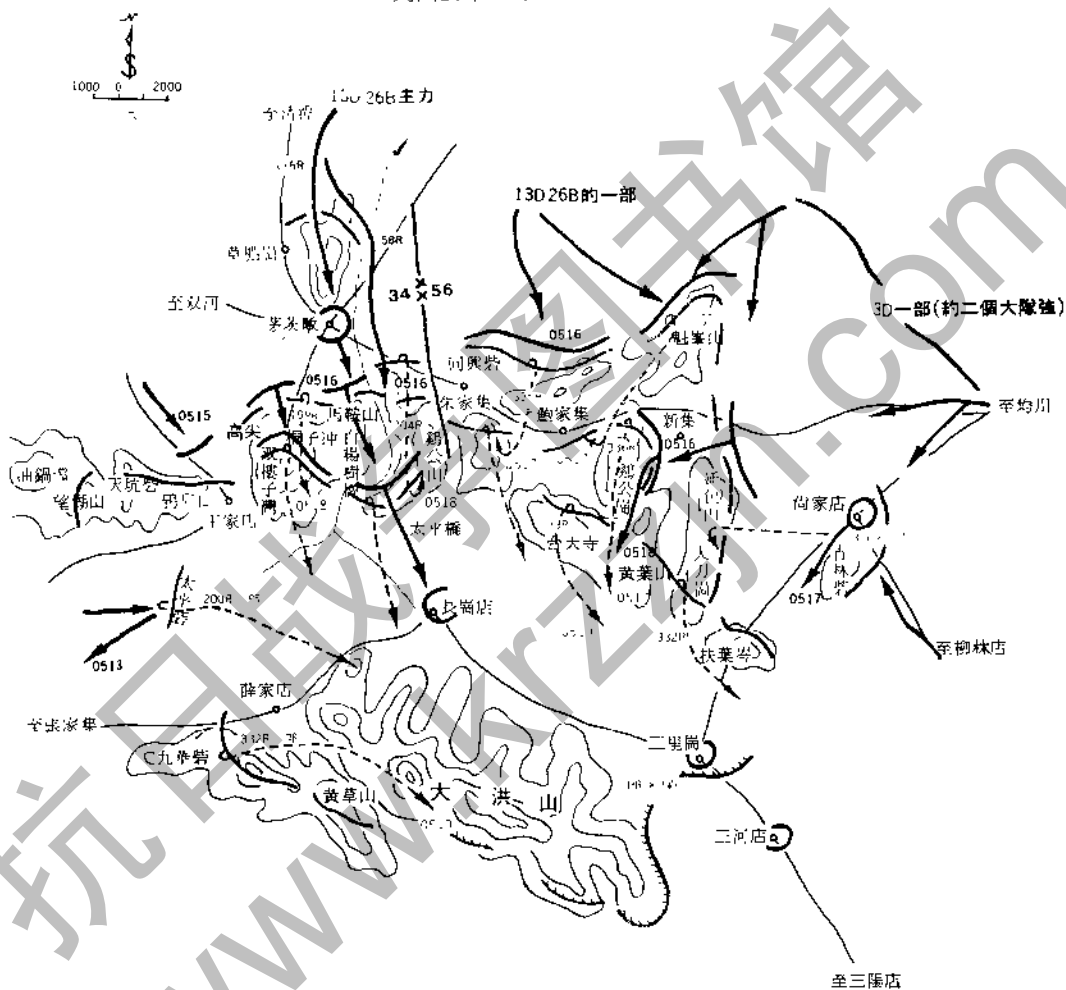
(民國28年5月1日至8日)



附圖 10

隨棗會戰大洪山附近作戰經過要圖

(民國28年5月15日至19日)



隨棗會戰桐柏唐河附近戰鬪經過要圖

(民國28年5月8日至15日)

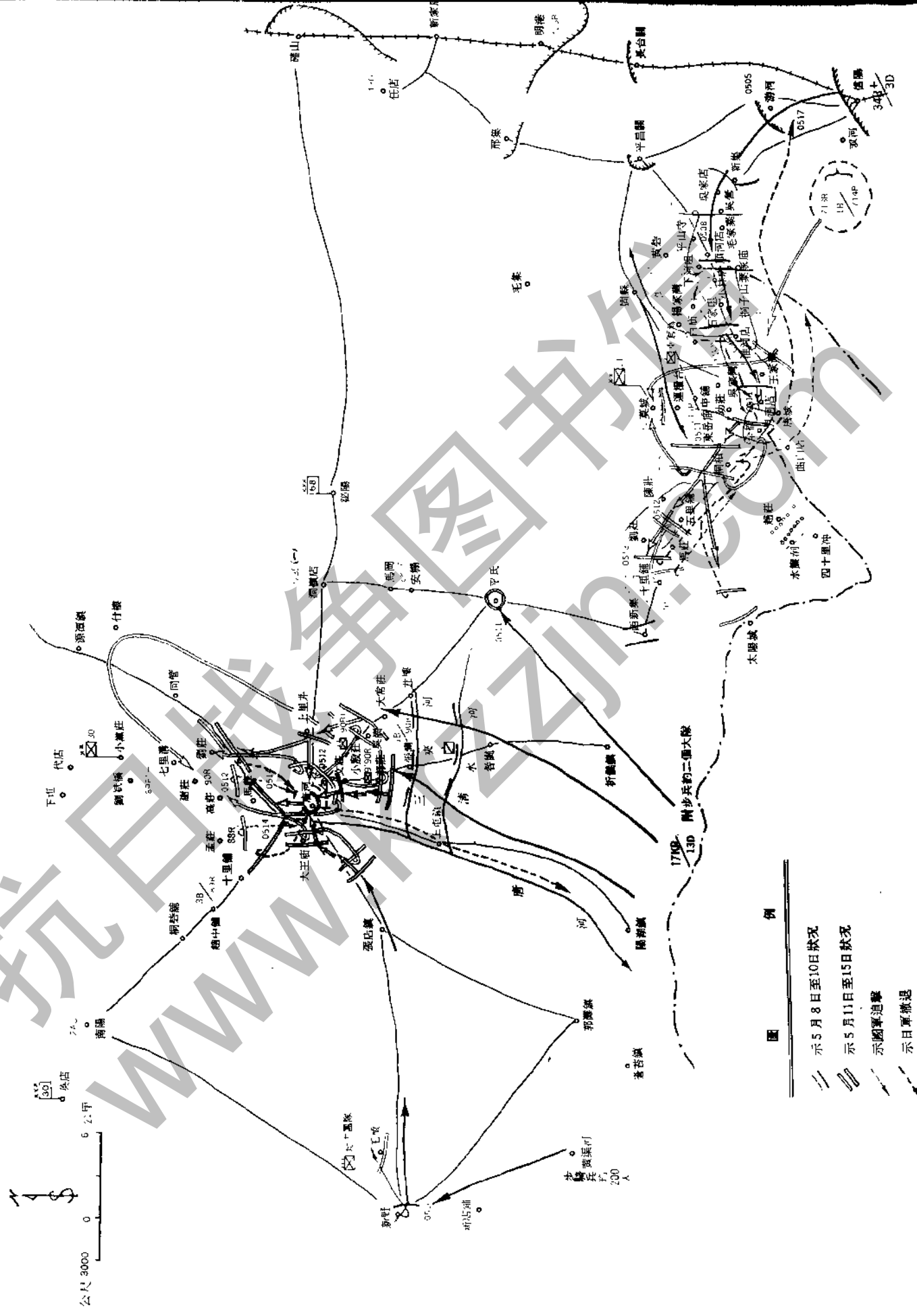
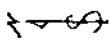


圖 例

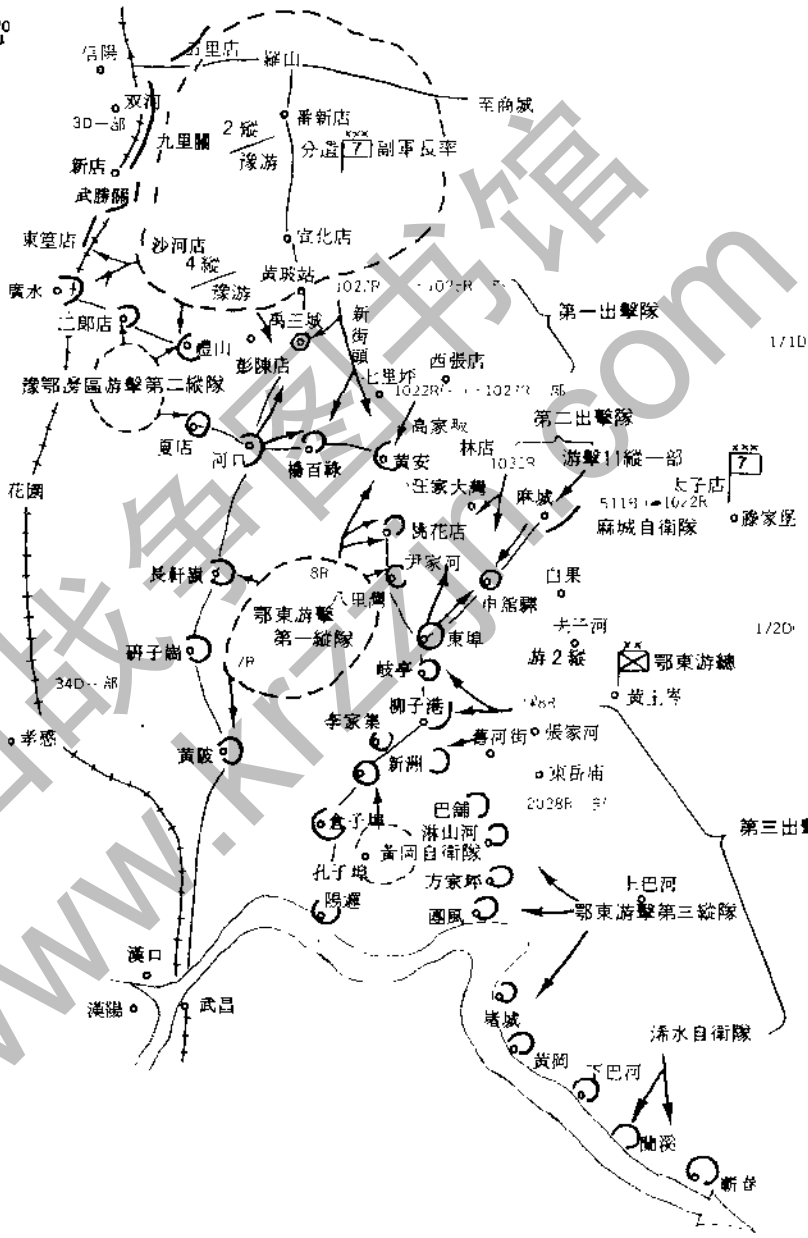
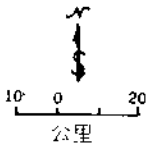
- 示 5月8日至10日狀況
- 示 5月11日至15日狀況
- 示 國軍追擊
- 示 日軍撤退

公尺 3000 0 6 公里



隨棗會戰豫鄂皖邊區作戰經過要圖

(民國28年4月30日至5月15日)



附圖 13

隨棗會戰豫鄂皖邊區黃安禹王城附近戰鬪經過要圖

(民國28年4月30日至5月5日)

