

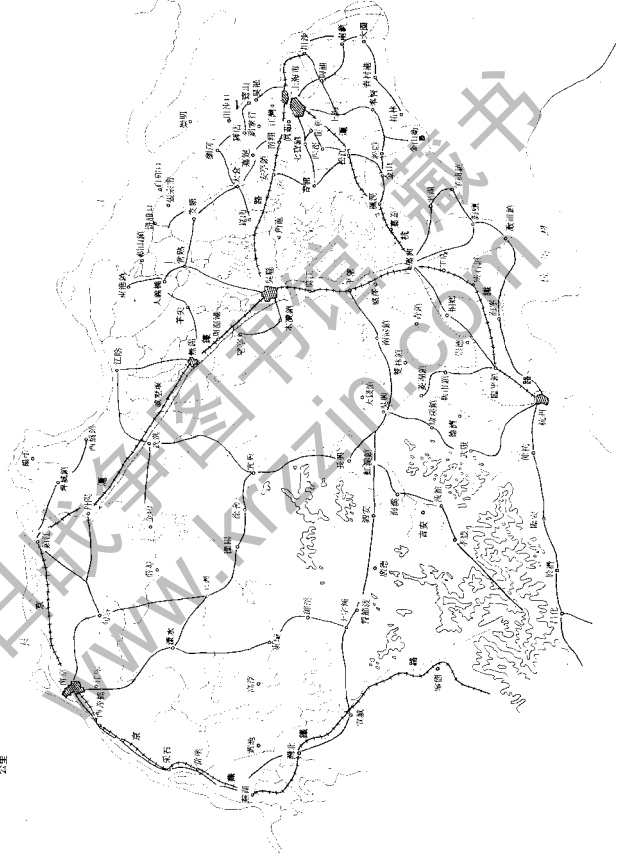
淞滬會戰附圖

抗日戰爭圖文館藏書
www.krzzj.com

附圖 1

淞滬會戰地理形勢要圖

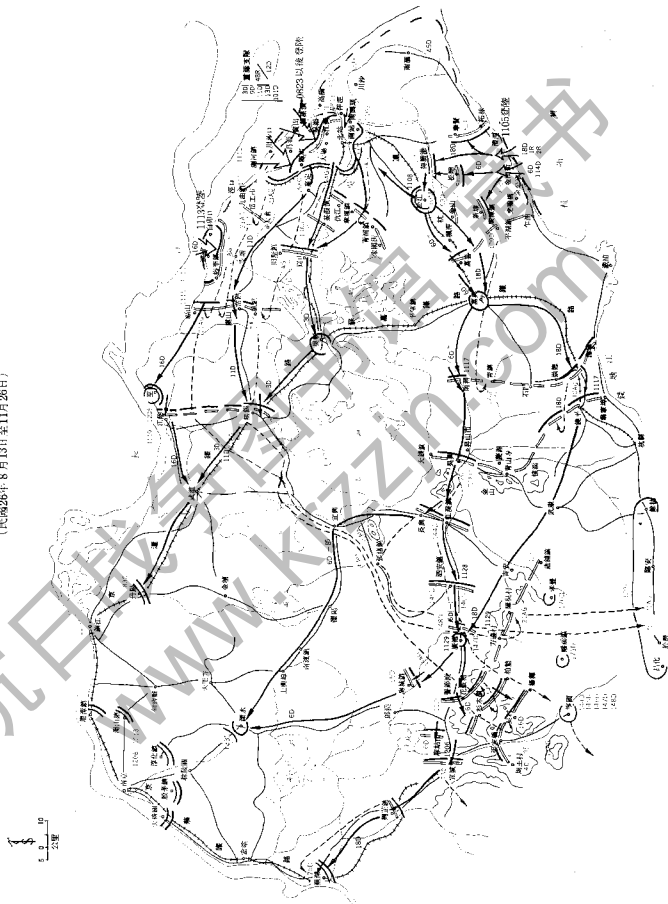
(民國26年 8月10日)



附圖 2

淞滬會戰全般經過要圖

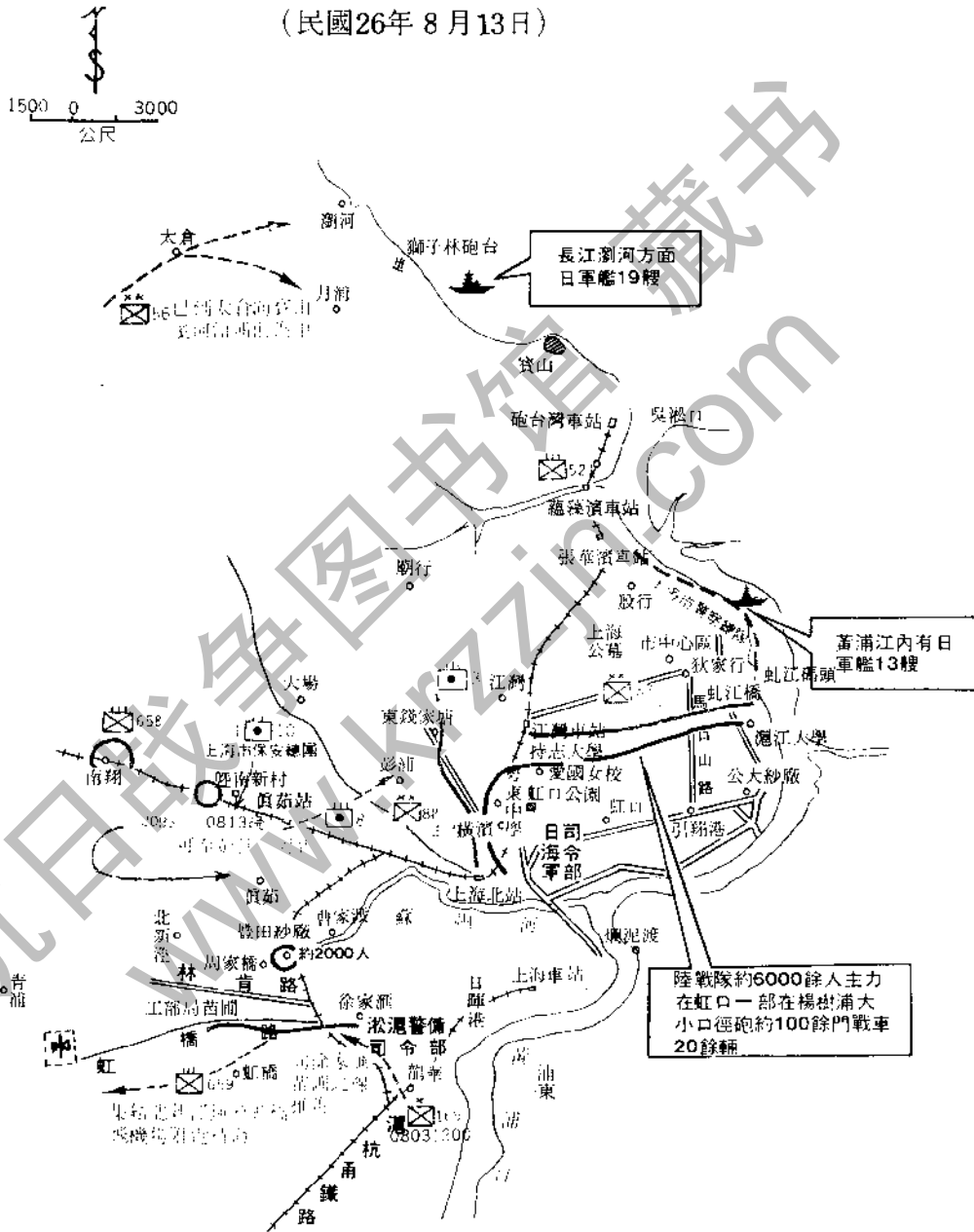
(民國26年8月13日至11月26日)



附圖 3

淞滬會戰國軍攻勢前雙方態勢要圖

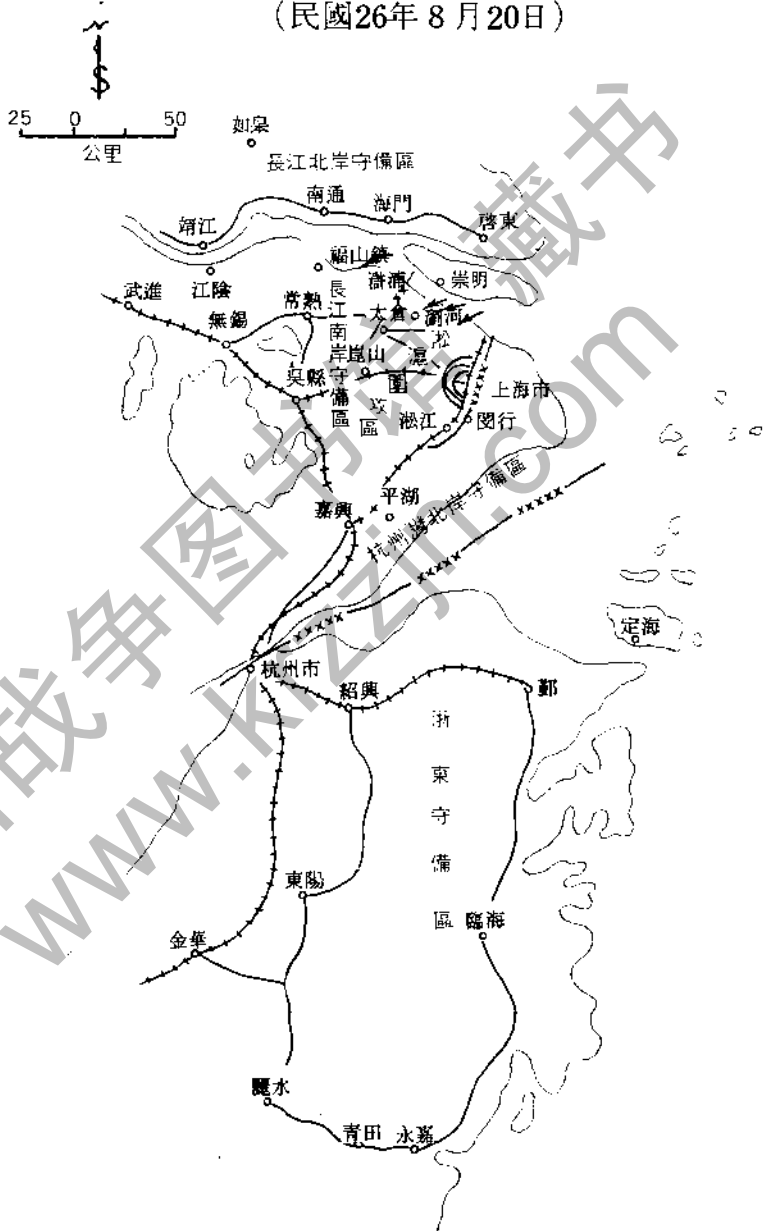
(民國26年8月13日)



附圖 4

淞滬會戰第三戰區作戰地區分配要圖

(民國26年8月20日)



淞滬會戰圍攻時期戰鬪經過要圖

(民國26年8月13日至28日)

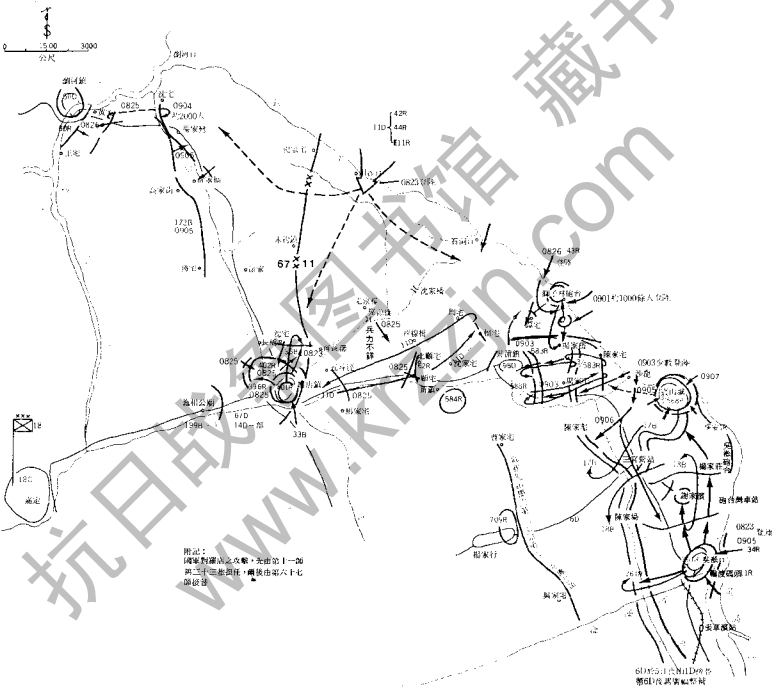


附註

1. 上海市區之日軍以砲戰隊為基幹，其總兵力約15,000人。
2. 殷行、張華濱登陸之日軍，兵力約為一個聯隊。

淞滬會戰國軍吳淞—瀏河鎮間地區反登陸作戰戰經過要圖

(民國26年8月23日至9月10日)

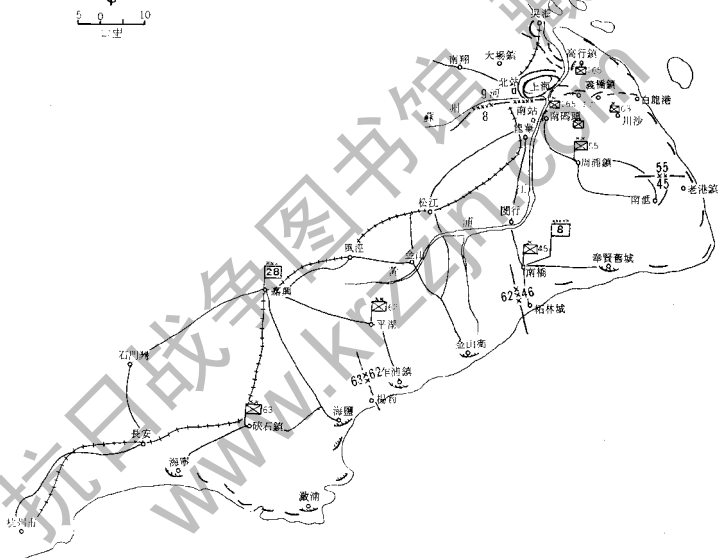


附記：
 國軍對滬敵之攻擊，先由第十一團
 第三十三連擔任，爾後由第六十七
 師接替

60175:1 代N11D99 第
 60174號軍事地圖

附圖 7 淞滬會戰第八集團軍杭州灣北岸及浦東之防禦要圖

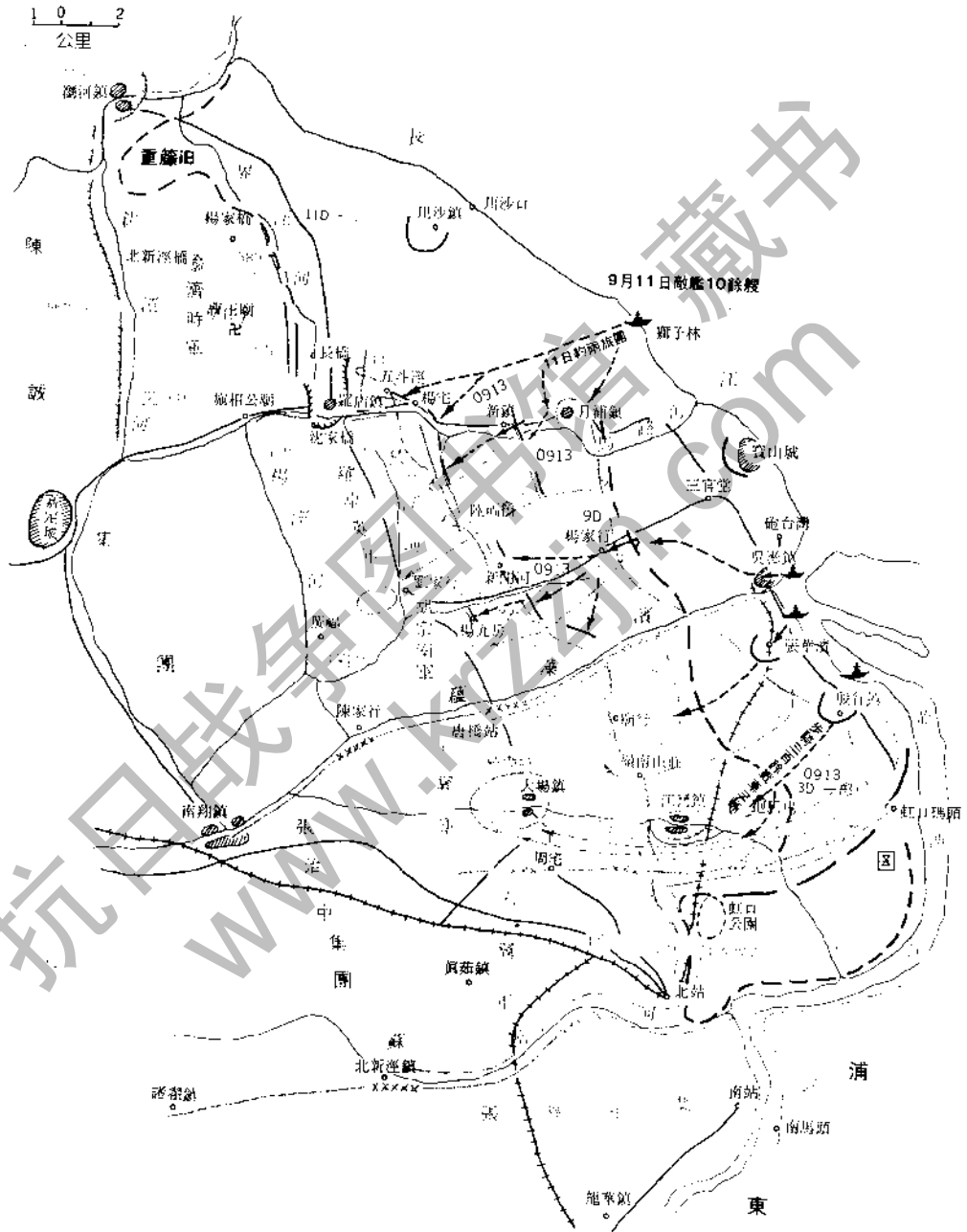
(民國26年9月4日至9月10日)



附圖 8

淞滬會戰國軍守勢時期戰鬥前狀況要圖

(民國26年9月11日至14日)



附圖 9

淞滬會戰國軍守勢時期防禦戰團第一期戰經過要圖

(民國26年9月14日至9月30日)



附註
第19集團軍在浙東地區

淞滬會戰守勢時期防禦戰鬪第二期戰鬪經過要圖

(民國26年10月1日至17日)

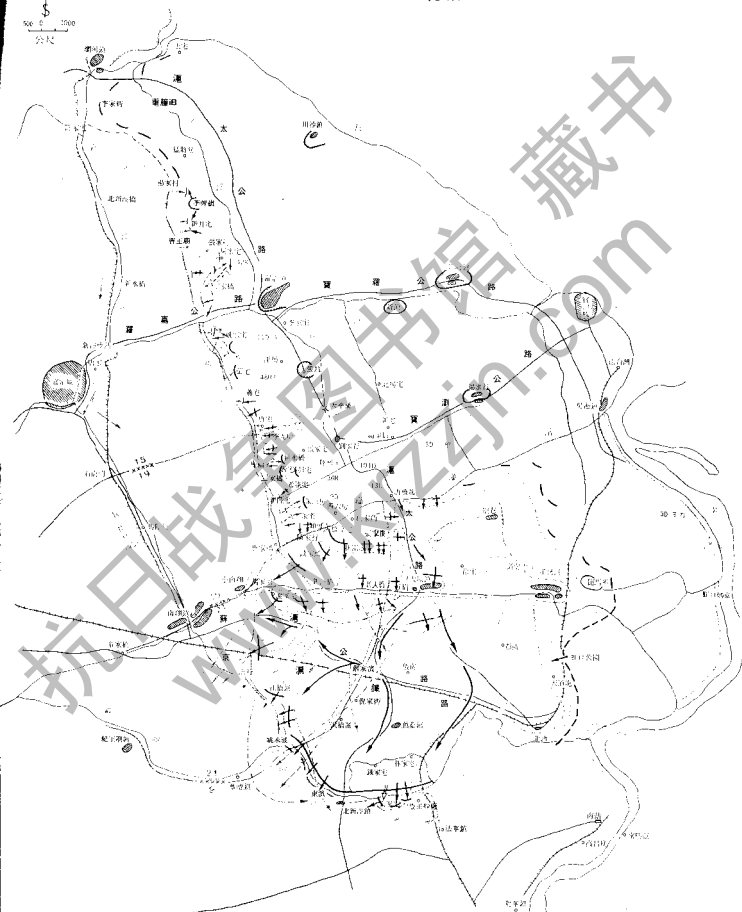


附圖 11

淞滙會戰守勢時期防禦戰鬥第三期戰鬥經過要圖

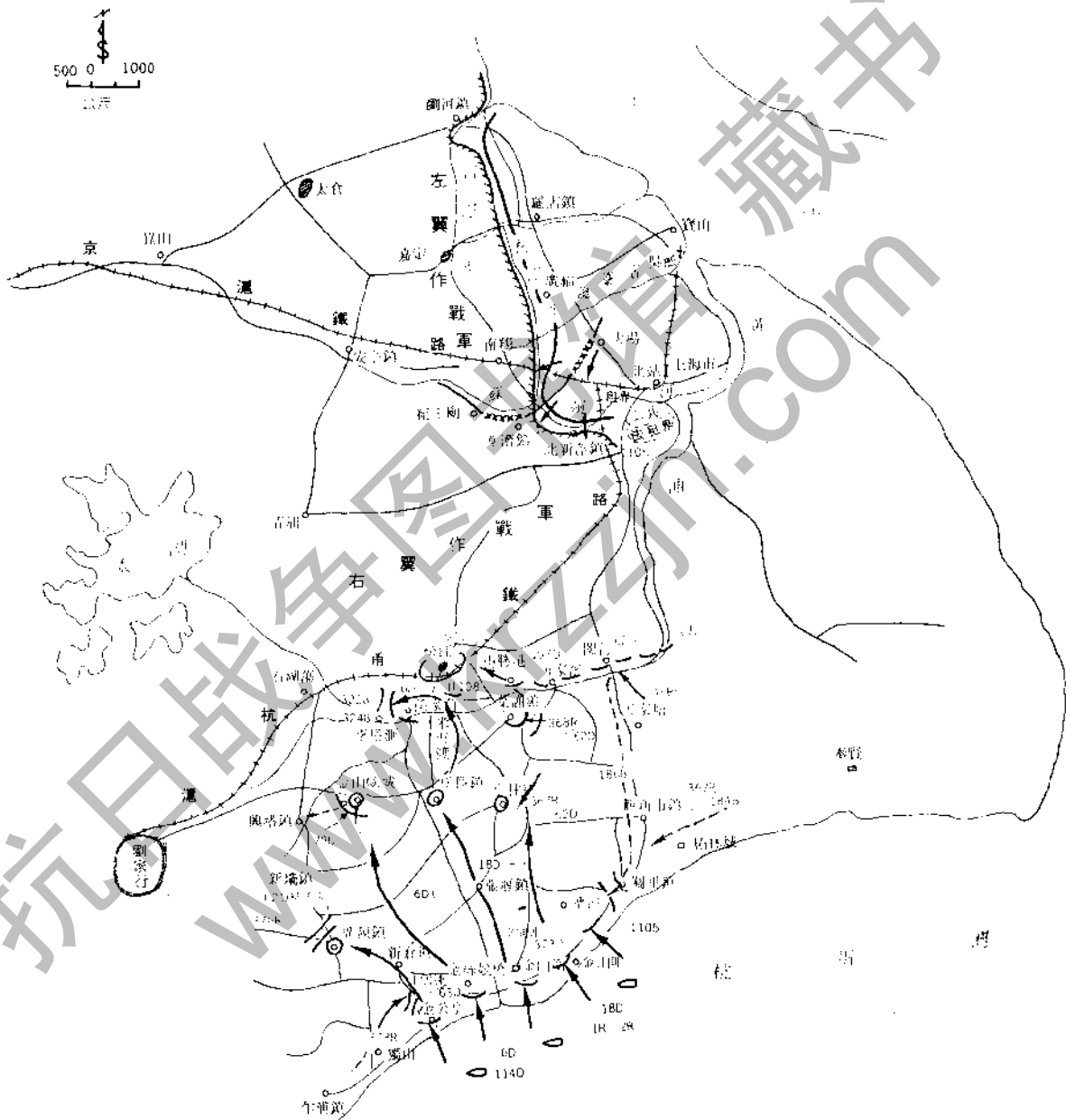
(民國26年10月19日至11月28日)

500 0 1000
公尺



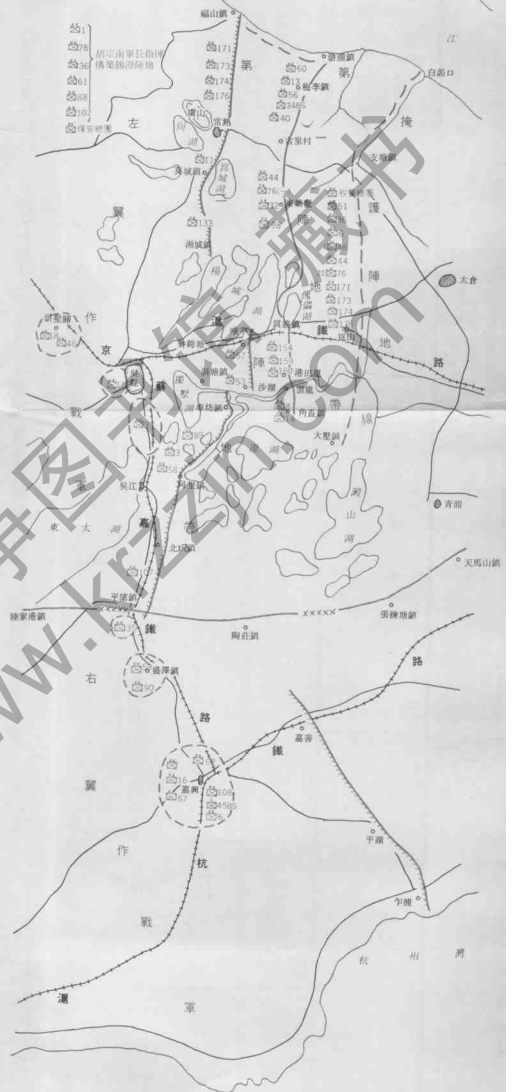
淞滬會戰杭洲灣北岸日軍登陸作戰經過要圖

(民國26年11月5日至8日)



附圖 13 淞滬會戰第三戰區乍平嘉吳福線陣地配置要圖
(民國26年11月13日)

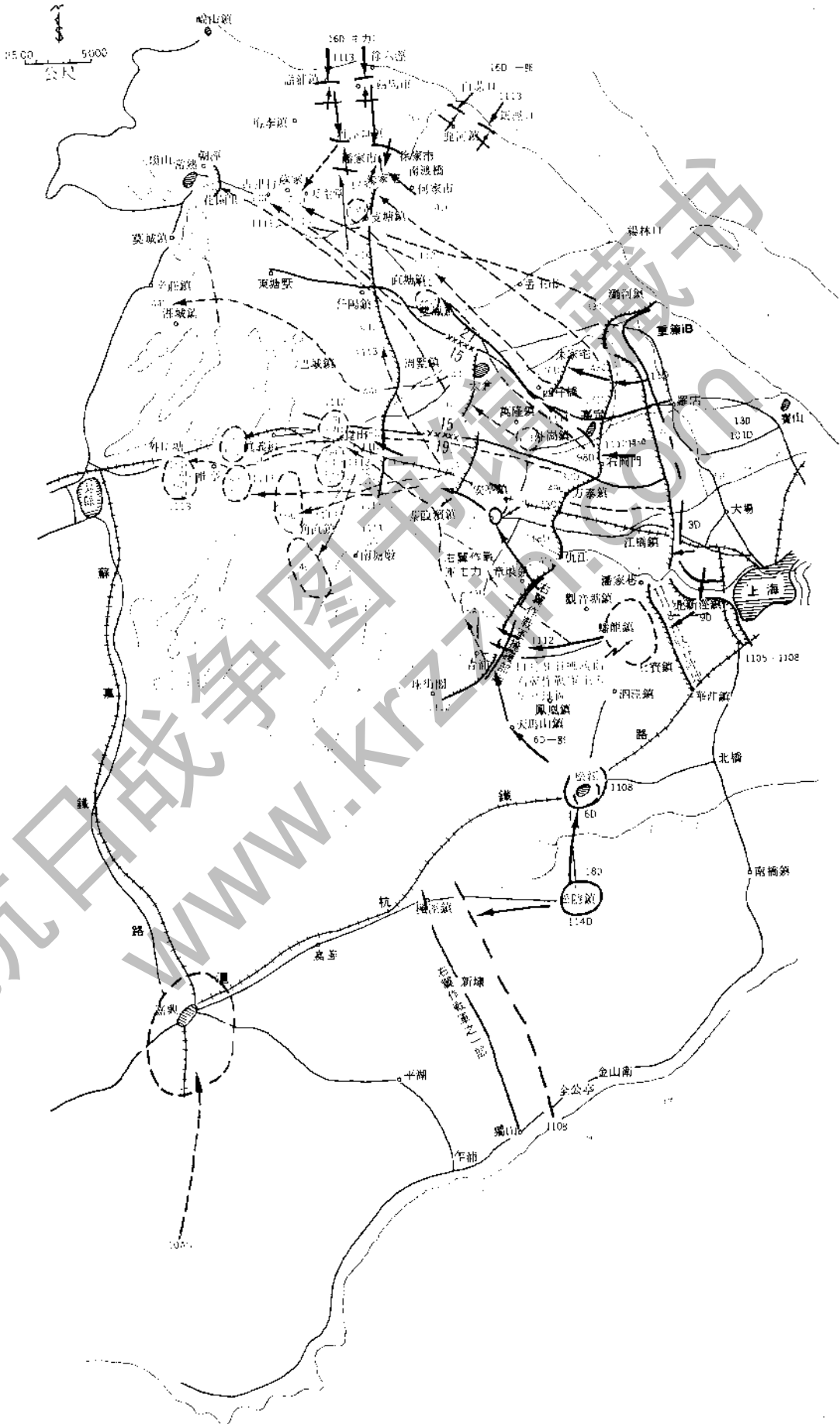
2500 0 5000
公尺



附圖 14

淞滬會戰國軍向吳福線轉進戰鬥經過要圖

(民國26年11月5日至14日)



附圖15 淞滬會戰國軍轉進作戰吳淞線陣地佔領及戰開經過要圖
(民國26年11月14日)



抗日戰爭圖
WWW.KR1911.COM

附圖 16

淞滬會戰國軍轉進作戰常熟附近戰鬪經過要圖

(民國26年11月15日至19日)

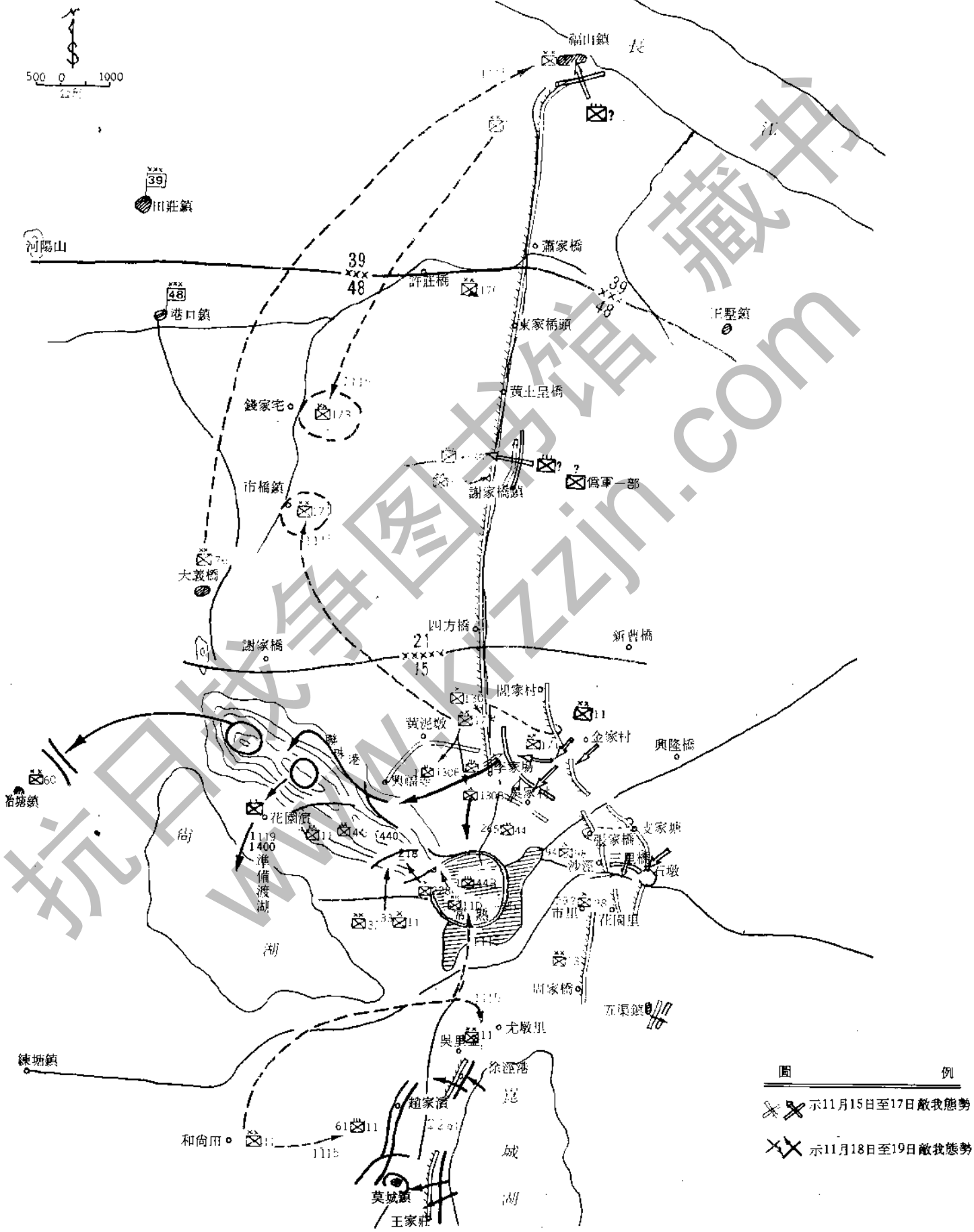




圖 例

 示11月15日至17日敵我態勢
 示11月18日至19日敵我態勢

附圖 17

淞滬會戰國軍轉進作戰京杭國道方面戰鬪經過要圖

(民國二十六年十月十九日至十二月七日)

